


Baltijas jūras reģions kā makšķerēšanas tūrisma
galamērķis un tā attīstība, veicināšana un
ilgtspējīga pārvaldība



RETROUT
R065



EUROPEAN
REGIONAL
DEVELOPMENT
FUND

Projekta partneri:

Vadošais partneris: Stokholmas reģiona administrācija

Karaliskais Tehnoloģiju institūts (Zviedrija)

Haninges pašvaldība (Zviedrija)

Baltijas Vides forums (Igaunija)

Tartu Universitāte (Igaunija)

biedrība "Igaunijas makšķerēšanas tūrisms" (Igaunija)

Kurzemes plānošanas reģions (Latvija)

Pārtikas drošības, dzīvnieku veselības un vides zinātniskais institūts "BIOR" (Latvija)

Ventspils novada pašvaldība (Latvija)

Klaipēdas Universitāte (Lietuva)

Zivsaimniecības pakalpojumi pie Lietuvas Lauksaimniecības ministrijas (Lietuva)

Nacionālais jūras zvejniecības pētniecības institūts (Polija)

Tūrisma asociācijas "Ziemeļu Kašubija" vietējā tūrisma organizācija (Polija)

Baltijas Jūras vides aizsardzības komisija, HELCOM (Somija)



KURZEMES
PLĀNOŠANAS
REĢIONS



EUROPEAN
REGIONAL
DEVELOPMENT
FUND

Informācija par projektu:

Ieviešanas laiks:

02.10.2017. – 30.09.2020.;

projekts pagarināts līdz 31.03.2021.

Projekta kopējais finansējums:

€ 3 221 336,40

t.sk. Eiropas Reģionālā attīstības fonda līdzekļi € 2 620 136,21

Kurzemes plānošanas reģiona finansējums:

€ 251 455,00

t.sk. Eiropas Reģionālā attīstības fonda līdzekļi € 213 737,00

Kurzemes plānošanas reģiona projekta vadītājs:

Edvīns Drigins (edvins.drigins@kurzemesregions.lv)

Kurzemes plānošanas reģiona projekta mārketinga koordinatore:

Zane Gaile (zane.gaile@kurzemesregions.lv)



KURZEMES
PLĀNOŠANAS
REĢIONS



EUROPEAN
REGIONAL
DEVELOPMENT
FUND

Projekta mērķis:

Attīstīt un popularizēt Baltijas jūras reģionu kā piekrastes makšķerēšanas tūrisma gala mērķi, fokusējoties uz jūras taimiņu kā piekrastes makšķerēšanas tūrisma produktu, attīstot ilgtspējīgas un efektīvas apsaimniekošanas vadības metodes, orientētas uz jūras taimiņiem, stiprināt Baltijas jūras reģiona makšķerēšanas tūrisma pārvaldības ietvaru.

Projekta fokuss vērsts divos virzienos:

- Zivju nārsta ceļu atjaunošanas pilotprojekti Baltijas jūras piekrastes upēs Zviedrijā, Lietuvā, Polijā, Igaunijā un Latvijā
- Makšķerēšanas tūrisma galamērķu izveide projekta partnervalstīs



KURZEMES
PLĀNOŠANAS
REĢIONS



EUROPEAN
REGIONAL
DEVELOPMENT
FUND

Projekta rezultāti Latvijā:

Izveidots pamats Kurzemes kā starptautiski nozīmīga makšķerēšanas tūrisma galamērķa attīstībai, popularizējot resursus un makšķerēšanas

piedāvājumus interneta vietnē
www.balticseafishing.com



KURZEMES
PLĀNOŠANAS
REĢIONS



EUROPEAN
REGIONAL
DEVELOPMENT
FUND

Projekta rezultāti Latvijā:

Notikuši septiņi Kurzemes kā makšķerēšanas tūrisma galamērķa attīstības apmācību semināri makšķerēšanas gidiem, tūrisma uzņēmējiem un citiem interesentiem. Semināros secīgi apskatīti jautājumi par makšķerēšanas tūrisma potenciālu, produktu veidošanu un mārketinga instrumentiem.



[Semināru videolekcijas skatāmas šeit](#)



KURZEMES
PLĀNOŠANAS
REĢIONS

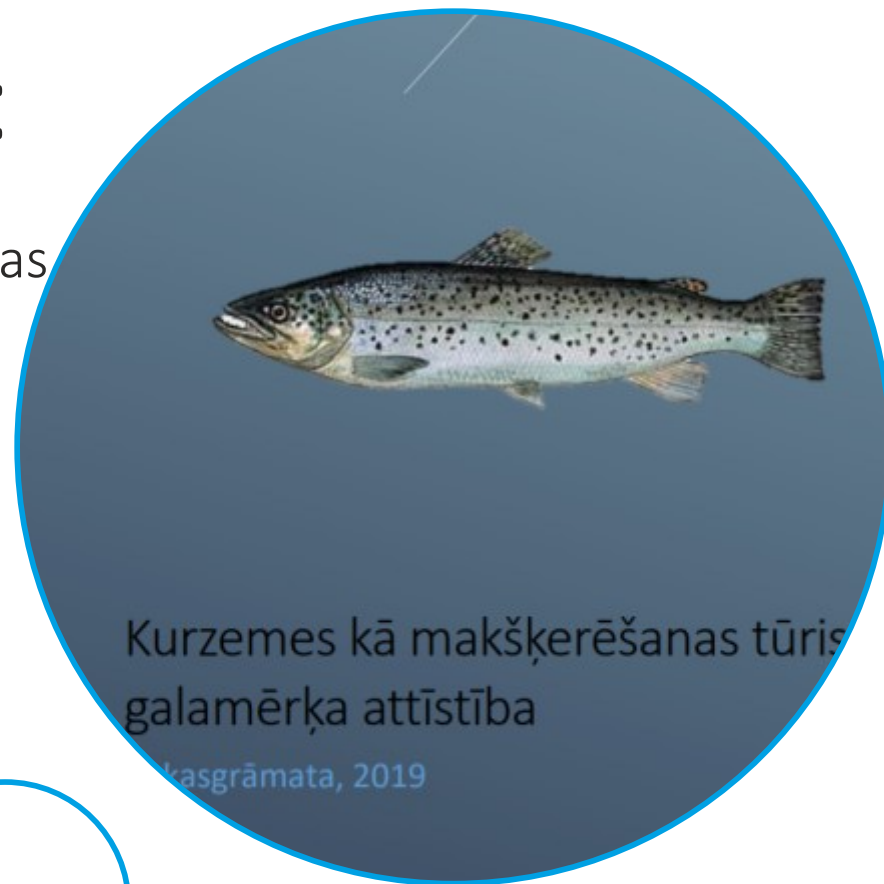



EUROPEAN
REGIONAL
DEVELOPMENT
FUND

Projekta rezultāti Latvijā:

Izstrādāta rokasgrāmata Kurzemes kā makšķerēšanas tūrisma galamērķa attīstībai.

[Rokasgrāmata lejuplādējama šeit](#)



Apzināti Kurzemes makšķerēšanas gidi un informācija par septiņiem gidiem publicēta portālā www.balticseafishing.com



KURZEMES
PLĀNOŠANAS
REĢIONS






EUROPEAN
REGIONAL
DEVELOPMENT
FUND

Projekta rezultāti Latvijā:

Kurzeme kā makšķerēšanas tūrisma galamērķis pārstāvēta starptautiskā makšķerēšanas tūrisma izstādē Itālijā (Vicenza, 2020)

Kurzemes kā makšķerēšanas tūrisma galamērķa popularizēšanai izveidoti trīs reklāmas videorullīši, kas stāsta par makšķerēšanas iespējām dažādām mērķa grupām.



[Video skatāmi šeit](#)



KURZEMES
PLĀNOŠANAS
REĢIONS



EUROPEAN
REGIONAL
DEVELOPMENT
FUND

Projekta rezultāti Latvijā:

Kurzemes kā makšķerēšanas tūrisma popularizēšanai izdota brošūra ar karti “Makšķerē Kurzemē!” latviešu un angļu valodā.

Brošūra ar karti izplatīti Kurzemes tūrisma informācijas centros un makšķernieku veikalos.



Visām projekta partnervalstīm izstrādāts vienots makšķernieka ētikas kodekss, kas ir rekomendējošs makšķerēšanas gidiem. Ētikas kodekss publicēts brošūrā “Makšķerē Kurzemē!” / “Go fishing in Kurzeme!”

[Brošūra ar karti lejuplādējama šeit](#)



KURZEMES
PLĀNOŠANAS
REĢIONS



EUROPEAN
REGIONAL
DEVELOPMENT
FUND

Projekta rezultāti Latvijā:

Veikts pētījums par makšķerēšanas tūrisma ietekmi uz reģionālo ekonomiku. Pētījumā apskatīta esošā situācija minētājā jomā projekta partnervalstīs un padziļināti veikta izpēte pilotteritorijā- Kurzemes rietumu daļā.



[Pētījums lejuplādējams šeit](#)

– netiešās ekonomiskās ietekmes;
 TEI – tiešās ekonomiskās ietekme;
 InduEI – inducētās ekonomiskās ietekmes;
 0.1 (10%) – ceļotāju galējās tiešās ietekmes patēriņš (the marginal propensity to consume) aprēķinot, NEI ir **EUR 64118.15**

Savukārt tūrisma kopējās ekonomiskās ietekmes (TotalEI) aprēķināta pēc formulas¹⁸

$$\text{TotalEI} = \text{TEI} + \text{InduEI} + \text{NEI} \quad (2),$$

kur:

- TotalEI – kopējās ekonomiskās ietekmes;
- TEI – tiešās ekonomiskās ietekmes;
- InduEI – inducētās ekonomiskās ietekmes

NEI – netiešās ekonomiskās ietekmes. Gala aprēķins rāda, ka **TotalEI ir EUR 705 290**. Šis rezultāts parāda, ka katrs iedzīvotājs, kas veic makšķerēšanas tūrisma izdevumus, rada 7.05 reizes vairāk nekā ieguldījumi makšķerēšanas tūrisma infrastruktūrā un tās uzturēšanas 2019. gadā. Tādējādi, katrs iedzīvotājs, kas veic makšķerēšanas tūrisma izdevumus, rada 7.05 reizes vairāk nekā ieguldījumi makšķerēšanas tūrisma infrastruktūrā un tās uzturēšanas 2019. gadā.

Aprēķinot tūrisma ienākuma multiplikatora vērtības formulu:

$$K = \text{TEI} + \text{InduEI} + \text{NEI} / \text{TEI} \quad (3),$$

kur K – multiplikatora koeficients;



KURZEMES
PLĀNOŠANAS
REĢIONS



EUROPEAN
REGIONAL
DEVELOPMENT
FUND

Projekta rezultāti Latvijā:

Ventspils novada Labragā, pie Rīvas upes ietekas jūrā izveidots migrējošo zivju nārsta ceļš. Tas tika veidots tā, lai pēc iespējas līdzinātos dabīgai upes gultnei, un tas ir vienīgais šāda veida zivju nārsta ceļš Latvijā. Projektējot un būvējot zivju ceļu, īpaša uzmanība tika veltīta ne tikai bioloģiskās daudzveidības sekmēšanai, bet arī Rīvas upes ainaviskās vērtības saglabāšanai. Šobrīd koka tilts pār Rīvas upi un vēsturiskais papīra dzirnavu dambis ir iecienīti tūrisma apskates objekti, un zivju nārsta ceļa atjaunošana šīs vietas atraktivitāti tikai paaugstinās.



[Video par zivju nārsta ceļu Rīvas upē skatīt šeit.](#)




KURZEMES
PLĀNOŠANAS
REĢIONS



EUROPEAN
REGIONAL
DEVELOPMENT
FUND

Projekta rezultāti Latvijā:

Izstrādāts ceļvedis upju restaurācijā un zivju nārsta ceļu atjaunošanā upēs. Ceļvedis šobrīd ir nodots Baltijas Jūras vides aizsardzības komisijai (HELCOM), lai tas tiktu apstiprināts un darbotos kā rekomendējošs dokuments visās Baltijas jūras reģiona valstīs.



KURZEMES
PLĀNOŠANAS
REĢIONS



 **Interreg**
Baltic Sea Region



EUROPEAN
REGIONAL
DEVELOPMENT
FUND

Informācija par projekta aktivitātēm
un rezultātiem internetā:

www.retrout.org

www.balticseafishing.com




KURZEMES
PLĀNOŠANAS
REĢIONS



EUROPEAN
REGIONAL
DEVELOPMENT
FUND

PALDIES PAR SADARBĪBU!



KURZEMES
PLĀNOŠANAS
REĢIONS



EUROPEAN
REGIONAL
DEVELOPMENT
FUND