


DAUDZVEIDĪGĀ LATVIJAS PIEKRASTE



DAUDZVEIDĪGĀ LATVIJAS PIEKRASTE



Kurzemes plānošanas reģions izsaka lielu pateicību visām Latvijas piekrastes pašvaldībām par līdzdalību un atbalstu šīs brošūras tapšanā:

Rucavas novadam	Mēsruga novadam
Nīcas novadam	Engures novadam
Liepājas pilsētai	Jūrmalas pilsētai
Grobiņas novadam	Rīgas pilsētai
Pāvilostas novadam	Carnikavas novadam
Ventspils novadam	Saulkrastu novadam
Ventspils pilsētai	Limbažu novadam
Dundagas novadam	Salacgrīvas novadam
Rojas novadam	

Sirsnīgi pateicamies arī Dacei Grantai, Ingai Belasovai, Ievai Švarcai, Agnesei Pormanei, Jānim Megnim, Aigaram Gailim, Laimai Ritumai, Inesei Miķelsonei, Zaigai Ozoliņai, Ingai Sārei un Jānim Grīslim par personīgo ieguldījumu šīs brošūras tapšanā.

Kā arī par informāciju **AS Latvijas valsts meži** (www.mammadaba.lv)

Brošūras maketētājs, teksta redaktors un druka:
IK "Alfa Solutions", www.printdigital.lv



Mākslinieciskais noformējums:
Jānis Beķeris

Fotogrāfiju autori: E. Taupmane, L. Laipeniece, M. Feodosovs, G. Lacombe, J. Vecbrālis, A. Zeltiņa, V. Pelns, D. Vecbaštika, V. Ģeģere, D. Veidemanis, Dz. Jūra, J. Presņikovs, A. Pūliņa, A. Remesa, L. Laicāns, A. Kojro, I. Dāvidsone, E. Mūrnieks, M. Grosbahs, A. Zemels, I. Krūmiņa, A. Jermuts, J. Apels, K. Zaļkalns, K. Ustups, O. Martinsons, A. Ločmanis, T. Grīnbergs, S. Baltruka, E. Šneidere, H. Toms, N. Smelteris, A. Kļava, N. Užāns, I. Tiesnese, I. Mennika, SIA "Studio 555", www.dziedatava.lv

Vāka foto: M. Plūme

Brošūru izstrādājis Kurzemes plānošanas reģions Igaunijas-Latvijas pārrobežu sadarbības programmas 2007.-2013.gadam līdzfinansētā projekta EU43084 "Piekrastes un jūras plānošana Pērnavas līča teritorijā Igaunijā un Latvijas piekrastes pašvaldībās" ietvaros.

Rīga, 2015



Piekraustes daba.....	6
Piekraustes kultūrvide.....	8
Ostas.....	10
Bākas.....	12
Zvejniecības tradīcijas.....	14
Tradicionālie svētki piekrastē.....	16
Ostu, bāku, velomaršrutu un atpūtas vietu karte.....	18
Rucavas novads.....	20
Nīcas novads.....	22
Liepājas pilsēta.....	24
Grobiņas novads.....	26
Pāvilostas novads.....	28
Ventspils novads.....	30
Ventspils pilsēta.....	32
Dundagas novads.....	34
Rojas novads.....	36
Mērsraga novads.....	38
Engures novads.....	40
Jūrmalas pilsēta.....	42
Rīgas pilsēta.....	44
Carnikavas novads.....	46
Saulkrastu novads.....	48
Limbažu novads.....	50
Salacgrīvas novads.....	52





PRIEKŠVĀRDS

Cienījamie lasītāji!

Ar šo brošūru vēlamies Jūs aicināt baudīt Latvijas piekrastes dārgumus, atbildīgi un saudzīgi izturoties pret piekrastes vērtībām.

Baltijas jūra un Rīgas līcis visos laikos bijusi Latvijas bagātība un tās majestātiskajos krastos dzīvojuši lepnī ļaudis. Piekrastes krāšņā ainava ar klusajiem liedagiem, staltās bākas, moli, ostas, upju grīvas, kāpas, lagūnu ezeri, ciemi un viensētas, valdzina ikvienu, kurš ļaujas tās burvībai. Gadsimtu gaitā piekraste spējusi saglabāt savu pirmatnējo dvašu un nozīmīgumu Latvijas vēstures līkločos, tautsaimniecībā un kultūras dzīvē. Daudzus gadu simtus jūra ir bijusi nozīmīgs iztikas un ienākumu avots, un tā tas turpinās arī šodien.

Latvijas krasta līnijas garums ir apmēram 496 km - no Latvijas - Igaunijas robežas, ko simboliski iezīmē viens no Latvijā interesantākajiem šķeltu akmeņu moliem Ainažos līdz Latvijas - Lietuvas robežai Papes dabas parka galējā punktā.

Piejūra ir bagāta ar daudzveidīgiem un interesantiem apskates objektiem. Iecienīta ir gan pati krāšņā daba ar savām pludmalēm, stāvkrastiem, mežiem un pļavām, gan piekrastei raksturīgie objekti - moli, bākas, reģionālie muzeji, dažādas ekspozīcijas, pilsētas un zvejnieku ciemi ar neatkārtojamo arhitektūru un tradīcijām.

Vidzemes akmeņainā jūrmala valdzina ar neskartajiem akmeņainajiem zemesragiem, krāšņajiem smilšakmens klinšu atsegumiem un randu jeb piejūras pļavām, kuras bagātas ar unikāliem biotopiem. Te var sastapt piekrastes dižākos laukakmeņus - Lauču akmeņus, apbrīnot 6 metrus augstās Veczemju klintis, vai baudīt piekrastes pilsētu dzīvīgumu.

Rīgas līča rietumu piekrastes lepnums ir Jūrmala - viens no populārākajiem un modernākajiem kūrortiem Latvijā, klusie zvejniekciemi ar krastā slietām zvejas laivām un līdzenās smilšu pludmales, kuras plešas līdz Kolkasragam - vietai, kur Baltijas jūra satiekas ar Rīgas līča viļņiem.

Baltijas jūras piekraste ir bagāta ar dabas un kultūrvēsturisko mantojumu. Dižās pilsētas - Liepāja un Ventspils, var lepoties ne vien ar modernām ostām un aktīvo saimniecisko dzīvi, bet ir iemīļotas arī kultūras un atpūtas kārotājiem. Te plešas Lībiešu krasts ar saviem senajiem zvejniekciemiem, jūrā veras 30 kilometrus garais stāvkrasts un dus vareno vēju appūstas pludmales.

Kurzemes piekrastē daudzviet saglabāties iespaidīgs militārais mantojums un maz skartās dabas teritorijas ar vērtīgiem biotopiem, jo ilgajos PSRS režīma gados jūras piekrastei bija slēgtas teritorijas statuss, kas daļēji degradēja, bet daļēji arī pasargāja tās no antropogēnās ietekmes. Militārā mantojuma cienītāji var apmeklēt Irbenes radioteleskopu vai Baltijā lielāko vēsturisko militāro teritoriju - Liepājas cietoksni un Karostu.

Latvijas piekraste ir atvērta gan nesteidzīgiem atpūtniekiem, gan aktīvās atpūtas cienītājiem. Jūrā var traukties ar vēja dēli, doties izbraucienā ar laivām, sērfot, ļauties spirdzinošām ūdens peldēm un daudzām citām elpu aizraujošām nodarbēm. Liedags palutinās sauļoties gribētājus, piekraste ļaus gremdēties kultūrvēsturisko objektu stāstos un seno tradīciju burvībā, piekrastes darbīgie ļaudis spēs iekārdināt ar svaigi kūpinātām zivīm, bet daba ļaus ielūkoties savā pirmatnībā un sajūst tās varenumu.





PIEKRASTES DABA


Piekrastes dabai raksturīgais miers, majestāte un burvība ar baltām, klusām pludmalēm, vējā liektiem priežu mežiem, ir Latvijas viena no lielākajām dabas bagātībām. Baltijas jūras un Rīgas līča piekraste ir bagāta ar vietējas un starptautiskas nozīmes aizsargājamiem biotopiem un slēpj sevī virkni retu un izzūdošu savvaļas augu, putnu un dzīvnieku sugu.

Lai samazinātu piesārņojuma ietekmi uz jūru, saglabātu meža aizsargfunkcijas, aizsargātu piekrastes ainavu, novērstu krasta eroziju un saglabātu piekrasti sabiedrības atpūtai un tūrismam, gar visu Latvijas jūras robežu, aptuveni piecu kilometru platumā, ir noteikta Baltijas jūras un Rīgas līča piekrastes aizsargjosla. Jūras krastā sauszeme sākas ar pludmali jeb liedagu. Pludmales platums svārstās no 5 - 10 metriem, platākajās vietās sasniedzot 150 - 200 un vairāk metru platumu. Piekrastes ģeoloģiskā uzbūve ir nevienmērīga un mainīga. Te lēzenie smilšainie krasti mijas ar stāvkrajiem un oļiem, lieliem vai maziem akmeņiem klātiem krastiem, laukakmeņu klājieniem uz zemesragiem, starpledus laikmeta jūras un seno lagūnu nogulumu atsegumiem un pilnīgi vai daļēji ar meldriem un niedrājiem apaugušām smilšu pludmalēm. Pludmalē vērojamas daudzveidīgas un mainīgas vizuāli pievilcīgas dabas ainavas - stāvkraisti, kāpas, pļavas un mežu masīvi, ainaviski interesantas un krāšņas upju ietekas jūrā un pastāvīgi mainīgās teritorijas ap šīm ietekām. Kāpās ir mājvieta nabadzīgā augsnē augošiem augiem - kāpsmildzene, mazais māsilis u.c., bet dziļāk sauszemē augu valsts kļūst daudzveidīgāka un leknāka.

Ar mērķi aizsargāt unikālo dabas skaistumu, ainavas, retās un tipiskās ekosistēmas un augu un dzīvnieku sugas, Latvijā ir noteiktas īpaši aizsargājamas dabas teritorijas. Ar likumiem un Ministru kabineta noteikumiem šobrīd apstiprinātas 683 īpaši aizsargājamas dabas teritorijas - dabas rezervāti, nacionālie parki, biosfēras rezervāts, dabas parki, dabas liegumi, dabas pieminekļi, aizsargājamās jūras teritorijas un aizsargājamo ainavu apvidi, kas aptver vairāk kā sesto daļu Latvijas sauszemes un jūras teritorijas. Piekraste ir īpaši bagāta ar šīm teritorijām. Sauszemē, piecu kilometru platā joslā no jūras krasta atrodas vairāki desmiti īpaši aizsargājamo dabas teritoriju un tajās iekļautā jūras krasta kopgarums ir tikai nedaudz mazāks par pusi no visas jūras krasta līnijas.

Gar piekrasti, ainaviskās un kultūrvēsturiskās vērtības aizsardzībai, atrodami divi no četriem nacionālajiem parkiem - Ķemeru un Slīteres nacionālais parks. Ķemeru nacionālais parks ir bioloģiski vērtīga teritorija, kura izveidota, lai saglabātu dabas, kultūrvēsturiskās un kurortoloģiskās vērtības un aizsargātu minerālūdeņu un ārstniecisko dūņu veidošanās procesus. Slīteres nacionālais parks atrodas Dundagas novadā un ir uzskatāms par vienu no biotopiem bagātākām teritorijām Latvijā. Tas ietver 30-50 m augstu Baltijas ledus ezera senkrasta krauju, kas noaugusi ar sugām izcili bagātu dabisku platlapju mežu, kangaru (garas kāpu grēdas) un vīgu (šauras, pārpurvotas ieplakas) kompleksu. Nacionālā parka neatņemama sastāvdaļa ir jūras piekraste ar smilšainu liedagu un kāpām, sausieņu pļavām un sausiem kāpu priežu mežiem. Nacionālais parks atrodas uz putnu migrācijas ceļa un pavasarī te novērojama grandioza migrējošo putnu koncentrēšanās.

Starptautiski nozīmīgas dabas un ainaviskās vērtības glabā vienīgais biosfēras rezervāts Latvijā - Ziemeļvidzemes biosfēras rezervāts. Tas aptver ļoti plašu Vidzemes teritoriju - gandrīz 457.7 tūkst. hektāru sauszemes un 17.8 tūkst. hektāru jūras akvatorija. Ziemeļvidzemes biosfēras rezervāta teritoriju tūristiem pievilcīgu dara lašiem bagātā Salaca, Latvijā lielākās piejūras pļavas - Randu pļavas, Vidzemes akmeņainā jūrmala ar klinšu atsegumiem jūras krastā, kā arī daudzie meži un purvi. Rezervātā ir sastopami gandrīz visi Latvijas piekrastes biotopi, tai skaitā, lielākais piekrastes pļavu un lagūnu komplekss. Plašajā teritorijā atrodama trešdaļa Latvijas ziedaugu, tai skaitā virkne retu Latvijas un Eiropas sugu. Šī ir arī starptautiski atzīta putnu migrācijas un ligzdošanas vieta. Rezervāta teritorijā atrodas arī vērtīgi vēstures pieminekļi, piemēram, viena no pirmajām apdzīvotajām vietām Latvijā - Zvejnieku apmetne un kapulauks, kā arī Riņņu kalna apmetne.



Zemūdens akmeņu sēkļu un dzīvotņu aizsardzībai, kā arī putnu sugu aizsardzībai Latvijā ir apstiprinātas septiņas aizsargājamas jūras teritorijas – Akmensrags, Nida-Pērkone, Irbes šaurums, Rīgas līča rietumu piekraste, Selga uz rietumiem no Tūjas, Vitrupe-Tūja un Ainaži-Salacgrīva.

Gar piekrasti atrodas arī virkne dabas liegumu ar nozīmīgu un aizsargājumu sugu atradnēm un vērtīgām dabas ainavām. Tā piemēram, dabas liegums „Randu pļavas” aizsargā piejūras pļavas, retas augu sugas un ir nozīmīga ligzdojošo bridējputnu un ūdensputnu vieta. Te var atrast vairāk nekā 40 aizsargājamo augu sugas un tā ir viena no trim purva mātsaknes atradnēm Latvijā. Dabas liegumam „Užava” ir liela nozīme litorālo un ar Piejūras zemieni saistīto sugu aizsardzībā, kā arī atklāto pelēko kāpu ainavas saglabāšanā. Te ir embrionālās kāpas, ar lakstaugiem apaugušās priekškāpas, stāvkrasts, pelēkās kāpas ar sīkrūmu audzēm un ložņu kārkļu, veci vai dabiski boreāli meži, kā arī Latvijā aizsargājamas ķērpju sugas. Dabas liegumā konstatētas virkne īpaši aizsargājamas putnu, zivju un bezmugurkaulnieku sugu, kā arī pa vienai aizsargājamai zīdītāju un rāpuļu sugai. Dabas lieguma “Ovīši” nozīmīgo dabas aizsardzības vērtību nosaka teritorijas īpatnējais piekrastes kāpu komplekss ar kāpu vaļņiem un mitrām ieplakām starp tiem, vairāku veidu pelēkajām kāpām un baltajām kāpām, kurās notiek dažādi piekrastes procesi. Šajā liegumā līdz šim ir konstatēta virkne retu un īpaši aizsargājamu sūnu un augu sugas, kā piemēram, smiltāja neļķe, lēzeļa vīrcele un lēzeļa lipare, arī kauslapu tofildijas atradne, kas nekur citur Latvijā nav konstatēta.

Piekrastes aizsargjosla un plašais īpaši aizsargājamo dabas teritoriju pārklājums glabā virkni dabas un ainavu bagātību, tomēr piekraste ir pakļauta arī nemitīgai viļņu, vēju un globālu klimatisko izmaiņu iedarbībai, kas izraisa krasta eroziju, un apdraudējumam no antropogēnās iedarbības - sākot ar būvniecību un piesārņojumu un beidzot ar masu tūrismu. Izmainītā, vai pat ļaunāk - degradētā teritorija, zaudē ne tikai savu ainavisko pievilcību, bet arī bioloģisko un ekonomisko vērtību. Aktīva piekrastes izmantošana rada konfliktsituāciju - šīs teritorijas ir pievilcīgas saimnieciskai darbībai un tūrismam, bet vienlaicīgi ir bagātas ar dabas daudzveidību un unikalitāti, kuru saglabāšanai vēlams cilvēku neiejaukšanās dabas procesos. Visas sabiedrības atbildība ir sabalansēt šos abus aspektus un būt līdzatbildīgai dabas resursu izmantošanā.

Daba ir brīnumains avots, kurā smelties iedvesmu, spēku un enerģiju. Baudīsim Latvijas piekrastes krāšņumu un rūpēsimies par piekrastes unikālo resursu saglabāšanu!





PIEKRASTES KULTŪRVIDE

Piekrastes kultūrainava veidojusies gadsimtu gaitā, unikālajā jūras un piekrastes dabas vidē uzslāņojoties cilvēka saimnieciskās darbības un dzīvesveida ietekmē radītajām materiālajām un nemateriālajām kultūras vērtībām. Piekrastes reģions ir bagāts ar nozīmīgiem kultūrvēsturiskajiem areāliem un unikāliem arhitektūras un mākslas pieminekļiem. Reģionu raksturo arī senie etnogrāfiskie novadi, kuru daudzveidīgais nemateriālais kultūras mantojums ir pazīstams un novērtēts ne tikai Latvijā, bet arī pasaulē. Šis mantojums uzskatāmi atainojas reģionam raksturīgajos kultūras pasākumos un tradīcijās. Savukārt bibliotēkas, muzeji un kultūras pieminekļi glabā liecības un stāsta piekrastes vēsturi un identitāti.

Piekrastes kultūras mantojuma unikalitāti nosaka tā daudzveidīgās izpausmes un savstarpējā sinerģija. No vienas puses tie ir līdz mūsdienām saglabājušies un šai videi raksturīgie objekti - ostas, bākas, nogrimušu kuģu vraki, ciemi un viensētas, kā arī citi kultūras pieminekļi. No otras puses tas ir savdabīgais piekrastes vides raksturs un noskaņa, ko veido tādas nemateriālā kultūras mantojuma izpausmes kā ar zvejniecību saistītās amatu prasmes un zināšanas, dažādas paražas, rituāli un svētki, kā arī daudzveidīgās mutvārdu izpausmes formas, kas atspoguļojas vietvārdos un izskan vietējos dialektos. Šis mantojums veido vietējo kopienu identitāti un piederības sajūtu, tiek nodots no paaudzes paaudzē un nemitīgi radīts no jauna, pielāgojoties apkārtējās vides nosacījumiem un cienot vietējās tradīcijas un vēsturi.

Piemērojoties dabai un apkārtējai videi, piekrastes ļaudis izveidojuši piekrastei raksturīgos ciemus un pilsētas, kas harmoniski un estētiski novietojušies ainavā pie mazo upju ietekām jūrā, pie ezeriem, uz pakalniem, mežu ielokos, lauku un pļavu ieskaudās teritorijās. Cilvēku darba, sadzīves un estētisko vajadzību apmierināšanai, gadsimtu gaitā tapušas arhitektūras būves, kam mūsdienās piemīt augsta kultūrvēsturiskā, mākslinieciskā un emocionālā vērtība.

Piekrastē vēsturiski izveidojusies un vēl joprojām, cita citai līdzās, savstarpēji mijiedarbojoties un bagātinoties, pastāv dažādas etniskās kultūras un to veidotās kultūrtelpas ar tām vien raksturīgajām kultūras izpausmēm, tādām kā valoda, dialekti, reliģiskā piederība, dzīves telpa, paražas un tradīcijas. Šeit mijiedarbojušās arī dažādu tautu kultūras - lībiešu, kuršu, prūšu, skandināvu un citas kultūras, kas ietekmējušas piekrastes iedzīvotāju savdabīgās identitātes veidošanos. Tās atstājušas pēdas itin visā - ēku, būvju un kultūrainava veidošanā, mākslas darbos, valodā, paražās, tradicionālajās prasmēs un zināšanās.

Īpaša kultūrvēsturiska vērtība ir lībiešu etniskā kultūra. Lībieši ir viena no Latvijas pamattautām, kuras valoda kopā ar igauņu, somu un citām valodām iekļaujas somugru valodu saimē. Lībiešu valodu, kā arī šai tautai raksturīgās ieražas un priekšstatu sistēmu, kas balstās kā somugru motīvos, tā nemateriālās kultūras elementos, kas ir pietuvināti izpratnei par latvisko kultūru, var uzskatīt par lībiešu tradicionālās kultūras pamatu. To, ka lībiešu tradicionālā kultūra joprojām ir dzīva, apliecina lībiešu svētki, kuri kopš 1989. gada notiek ik gadu augusta pirmajā sestdienā Mazirbē, kā arī lībiešu dziesmu ansambļi, kuri lībiešu blīvāk apdzīvotajās teritorijās darbojušies kopš 20. gadsimta 50. gadu vidus.



Lai arī lībiešu kultūrtelpa saglabājusies vien nelielā piejūras ciemu kopā Ziemeļkurzemē, lībiešu jeb tāmnieku dialekts ir sastopams daudz plašāk - Vidzemes ziemeļrietumos (no Ainažiem pāri Staicelei, Limbažiem līdz Saulkrastiem) un Kurzemes ziemeļos (Piltenē, Dundagā, Kandavā, Talsos, Ventspilī).

Unikāla piekrastes kultūrtelpa ar īpaši nozīmīgu nemateriālo kultūras mantojumu ir suitu novads, kurā līdz pat 21. gs. dzīvas saglabājušās no paaudzes paaudzē mantotas tradīcija. Novadu veido četri senie pagasti - Alsunga, Jūrkalne, Gudenieki, Basi un vairākas mazākas apdzīvotas vietas. Vēsturiski izveidojies, ka jūrkalniešus sauc par "mazajiem suitiem" jeb "lejnikiem", jo tie dzīvo pašā jūras krastā, Basu un Gudenieku suitus sauc par "krētainiem suitiem", bet alsundzniekus, kuri dzīvo jūras senkrastā 13 km no jūras, sauc par "dižajiem suitiem". Suiti ir katoļu sala luterticīgajā Kurzemē ar centru Alsungā un gandrīz 400 gadus garu vēsturi. Reliģisko atšķirību dēļ suitu kopiena ilgu laiku dzīvojusi noslēgti, maz kontaktējoties ar ārpusauli. Tieši šī pašizolācija izveidoja un saglabāja suitu kultūru, kas bagāta ar dziesmām, dejām, ticējumiem, amatu prasmēm un citām tradīcijām, kas citās valsts daļās savulaik kā vecas un nevajadzīgs tikušas atmestas un izzudušas. Alsunga 20. gadsimtā bija pēdējā vieta, kur Latvijā vēl ikdienā valkāja tautas tērpus, kur tika spēlētas dūdas un kokles, arī bukurags. Daudz kas no šī mantojuma vēl šodien atrodas dzīvā ikdienas aprītē, kas padara suitu novadu par unikālu. Novērtējot suitu unikālās tradīcijas, kā arī to trauslumu un draudus izzušanai mūsdienu mainīgajā pasaulē, 2009. gadā suitu kultūrtelpa tika iekļauta UNESCO Nemateriālā kultūras mantojuma, kam jānodrošina neatliekama saglabāšana, sarakstā.



Nozīmīgāka etniskā kultūra ar tai raksturīgo kultūrtelpa atrodama Kurzemes piekrastē teritorijā starp Liepāju un Rucavu. Šī novada vēsturiskās attīstības gaitā liela nozīme vienmēr bijusi senajam Livonijas - Prūsijas tirdzniecības un kara ceļam, mūsdienās Liepājas - Klaipēdas šosejai, kas sekmējis amatnieku un tirgotāju brīvcieņu veidošanos. Tie ir senie etnogrāfiskie novadi Nīca, Bārta un Rucava. Papes Ķoņu ciemā vēl šodien aplūkojama tāda piekrastes ainava, kāda tā bijusi gadsimtu atpakaļ. Arī šajā kultūrtelpā harmoniski līdzās pastāv materiālais un nemateriālais kultūras mantojums, ko teritorijas iedzīvotāji nodod no paaudzes paaudzē to pastāvīgi atjaunojot saskaņā ar vidi, dabu un vēsturi.

Gadsimtu gaitā veidojušos sociālekonomisko situāciju ļoti uzskatāmi parāda krāšņie tautas tērpi. Katrai etniskai kopienai, novadam vai vietai ir savs tautas tērps, kas to atšķir no pārējiem. Tautas tērps ir veidojies un pastāvējis noteiktos ģeogrāfiskos un ekonomiskos apstākļos un nepārtraukti attīstījies dažādu tradīciju ietvaros. Savu iespaidu uz tautas tērpa veidošanos atstājuši gan sarežģītie vēsturiskie procesi, gan ģimenes attiecības, ļaužu nodarbošanās un tradīcijas. Tautas tērpi ir plašs informācijas nesējs, pēc kura var spriest par valkātāja kultūru, sociālajām, ģimenes, vecuma, turīguma īpatnībām, kā arī par vēsturisko kontekstu, saskatot kultūru mijiedarbību un dažādu etnisko elementu pārnēsi. Laika gaitā tautas tērps pilnveidojies un tā darināšanas prasmju meistari turpina izkopt savu arodu arī šodien.

Ciešā saikne ar jūru lielā mērā ir noteikusi piekrastes iedzīvotāju tradicionālos darbības veidus, kas bijuši svarīgi iztikas avoti – zvejošana un zivjapstrāde. Līdztekus zvejniecībai un lopkopībai svarīga saimniecības nozare bijusi arī zemkopība. Pie mazo upju ietekām jūrā veidojās lielākā daļa piekrastes zvejniekciemu, kur daudzos tika izbūvētas ostas zvejniecības un kuģniecības vajadzībām. Tas pavēra iespēju tirdzniecības ceļu attīstībai, starptautiskai preču apmaiņai un kultūras sakaru veidošanai. Šo ceļu pieejamība piekrastē attīstījusi arī vietējo rūpniecību un amatniecību - ziepju vārtavas, kaļķu ceplis, zāģētavas, mucinieku darbnīcas, burinieku un kuģu būvētavas.

Piejūras kultūrainava nav iedomājama bez mazo zvejniekciemu dzīvei un darbam nepieciešamajām tradicionālām būvēm, dievnamiem, industriāliem objektiem, dabas un arhitektūras pieminekļiem. Mūsdienās šīs vietas zīmju un simbolu valodā stāsta par senčiem, viņu pasaules redzējumu, uzskatiem, tradīcijām, kas kopumā atspoguļo piejūras kultūras un sociālo identitāti un vispārpieņemtās vērtības. Nemitīgie tradicionālās vides pārveidojumi visos laikos bagātinājuši piejūras dzīves telpu un veicinājuši kultūras attīstību. Piejūras raksturīgā arhitektūras ir Latvijas bagātība, kas tiek rūpīgi glabāta, atjaunota un pilnveidota.

Latvijā darbojas trīs lielās ostas - Ventspils, Rīga, Liepāja un septiņas mazās ostas - Engure, Lielupe, Mērsrags, Pāvilosta, Roja, Salacgrīva, Skulte. Ostas ir būtisks ekonomikas stūrakmens ne vien piejūras reģionu, bet visas Latvijas kontekstā, sniedzot ievērojamu ieguldījumu Latvijas tautsaimniecībā. Ostas ir iekārtotas kuģu un pasažieru apkalpošanai, kravu, transporta un ekspeidiciju operāciju veikšanai, kā arī citu saimniecisko darbību veikšanai. Latvija atrodas austrumu-rietumu koridorā, kas ļauj Latvijas ostām konkurēt arī ar citām Eiropas ostām.

Lielās ostas

Rīgas brīvosta

Rīgas brīvosta izveidojusies Daugavas abos krastos 15 kilometru garumā un ir lielākā osta Latvijā. Rīgas brīvosta ir nozīmīga daudzprofilu osta Baltijas valstu reģionā. Rīgas brīvostā pārkrauj praktiski visa veida kravas, izņemot jēlnaftu. Kopējā kravu struktūrā dominē ogle, naftas produkti, kokmateriāli, kravas konteineri un minerālmēsli.

Ventspils brīvosta

Ventspils brīvosta atrodas Baltijas jūras austrumu piekrastē un ir mūsdienīga daudzfunkcionāla osta ar spēcīgu rūpnieciskā sektora klātbūtni. Osta visa gada garumā ir neaizsalstoša un nodrošina ātru un kvalitatīvu, kuģu un kravu apkalpošanu. Tā spēj pieņemt lielākos kuģus, kādi var ienākt Baltijas jūrā. Ventspils brīvostas kravu struktūrā dominē naftas produkti, ogle, ro ro kravas u.c.

Liepājas osta

Liepājas osta ir neaizsalstoša, mūsdienīga, daudzfunkcionāla tirdzniecības osta, kura atrodas Baltijas jūras austrumu piekrastē. Liepājas osta ir Liepājas speciālās ekonomiskās zonas sastāvdaļa un tās darbība orientēta galvenokārt uz eksporta un tranzīta pakalpojumu sniegšanu. Liepājas ostas kravu struktūrā dominē labība un tās produkti, un ro ro kravas.

Mazās ostas

Vēsturiski mazās ostas bijušas zvejas ostas, jo zvejniecība visos laikos ir bijusi viena no latviešu tautas pamata nodarbēm. Vienlaikus ar zvejniecības attīstību attīstījās zivju apstrāde, kuģu un zvejas rīku būve, kā arī remonts. Pēc Latvijas neatkarības atjaunošanas mazās ostas iesaistījās starptautiskajos kravu pārvadājumos. Vienlaicīgi visās mazajās ostās tika attīstīta jahtu apkalpošanas infrastruktūra. Veiksmīgi kompilējot ostu pārvalžu, ES strukturālo fondu un privātajiem līdzekļiem, mazās ostas ir ieguvušas savu tagadējo veidolu.

Mazās ostas šobrīd ieņem stabilu vietu Latvijas ekonomikā un ir izveidojušās par reģionālās ekonomiskās aktivitātes centriem. Latvijā darbojas septiņas mazās ostas:

- Skultes osta,
- Mērsraga osta,
- Salacgrīvas osta,
- Rojas osta,
- Engures osta,
- Pāvilostas osta,
- Lielupes osta.

Latvijas mazajām ostām ir trīs uzdevumi - vietējo kravu pārvadājumi, zvejas kuģu pieņemšana un bāzēšanās un jahtu tūrisma attīstība.



Jahtu ostas un jahtklubi

Pakāpeniski par nozīmīgu tūrisma veidu kļūst atpūtas kuģniecība, kur būtiska loma ir Latvijas jahtu ostu tīklam. Latvijā ir desmitiem jahtklubu un jahtu piestātņu gan iekšzemē, gan jūras krastā, kas dod iespēju attīstīties jahtu un kuteru satiksmei pa jūru.

Kuivižu jahtu osta un Kuivižu jahtklubs

Adrese: Pērnavas 49a, Salacgrīva

Salacgrīvas jahtu osta

Adrese: Ostas iela 1, Salacgrīva

Jahtu piestātne Skultes ostā

Adrese: Upes iela 41, Skulte

Jahtu osta Engure

Adrese: Jūras iela 60b, Engure

Jahtklubs Engure

Adrese: Graudu iela 9a, Engure

Jahtu centrs Mērsrags

Adrese: Mērsraga osta, Mērsrags

Rojas ostas jahtu piestātne

Adrese: Ostas iela 1, Roja

Rojas jahtklubs

Adrese: Selgas iela 1H, Roja

Ventspils Jahtu osta

Adrese: Ventspils Jahtklubs,
Medņu iela 40, Ventspils

Jahtu piestātne un jahtklubs

Pāvilosta Marina

Adrese: Ostmalas iela 4, Pāvilosta

Pāvilostas jahtu osta

Adrese: Smilšu iela 14, Pāvilosta

Liepājas Jahtu centrs

Adrese: Vecā Ostmala 40, Liepāja

Usmas jahtklubs

Adrese: "Birzes", Ugāles pagasts,
Ventspils novads

Jūrmalā:

Latvijas Jahtklubs

Adrese: Vikingu iela 6, Jūrmala

Stirnu raga jahtklubs

Adrese: Lāču iela 10c, Jūrmala

Jahtklubs „Concept”

Adrese: Vienības prospekts 36, Jūrmala

Priedaines Jahtklubs

Adrese: Upmalas iela 5, Jūrmala

Latvijas motorjahtu klubs "Vikings"

Adrese: Vikingu iela 10, Jūrmala

Jahtklubs "Simekss"

Adrese: Vikingu iela 8, Jūrmala

Jahtklubs "Uzvara"

Adrese: Vikingu iela 80, Jūrmala

Valtera raga osta

Adrese: Upesplava, Salas pagasts,
Babīte novads

Ūdens sporta centrs "Lielupe"

Adrese: Vikingu iela 4a, Lielupe

Lielupes ostas pārvaldes piestātnes

Adrese: Rīgas ielas 2a, Jūrmala
Adrese: Tīklu iela 10, Jūrmala

Rīgā:

Pilsētas Jahtklubs

Adrese: Balasta dambja iela, Ķīpsalā, Rīga

Jahtklubs "Auda"

Adrese: Audupes iela 15/17, Rīga

Rīgas jahtklubs

Adrese: Pāvu iela 14, Rīga

Jahtklubs „Latvijas jahta”

Adrese: Stūrmaņu iela 1c, Rīga

Jahtklubs „Andrejosta”

Adrese: Eksporta iela 1A, Rīga

Jahtu piestātne „Ostas skati”

Adrese: Matrožu iela 15, Rīga

AAGENOSTA

Adrese: Balasta Dambis 13, Rīga

Jaunciema Ostas klubs

Adrese: Jaunciema gatve 135B,
Jaunciems, Rīga

Laivu centrs

Adrese: Krasta iela 5, Rīga





Latvijas jūras piekraste no Igaunijas līdz Lietuvas pierobežai stiepjas teju 500 kilometru garumā, gar kuru dodoties gan kājām, gan ar velosipēdu, iespējams apskatīt bākas ne tikai no ārpuses, bet dažās arī uzkāpt. Bākām piemīt īpaša pievilcība. Tās ne tikai rāda ceļu uz mājām un brīdina no briesmām, bet ir arī nozīmīgi vēstures un arhitektūras pieminekļi. Bākas piesaista gan ar savu arhitektūru, gan vēsturi, gan nostāstiem un teiksmām, kas piešķir bākām arī romantisku pievilcību. Katra Latvijas vēsturiskā bāka ir unikāla.

Mūsdienu navigācijas terminoloģijā par bākām dēvē tikai tādas navigācijas tehniskos līdzekļus, kuru uguns redzamība ir vismaz desmit jūras jūdzes (18,52 km) (1 j.j.=1852m) tālu. Pārējās sauc par ugunszīmēm.

Latvijas bākas:

Ainažu bāka,
Grintāla bāka,
Lāču bāka,
Daugavgrīvas bāka,
Buļļuciema bāka,

Ragaciema bāka,
Engures bāka,
Mērsraga bāka,
Ģipkas bāka,
Kolkas bāka,

Sīkragciema bāka,
Irbes bāka,
Miķeļbāka,
Ovišu bāka,
Užavas bāka,

Akmeņraga bāka,
Liepājas bāka,
Bernātu bāka,
Papes bāka.

Bijusī Šlīteres bāka darbojas tikai kā muzejs vasarā. Salacgrīvas un Ķurmraga bākas arī funkcionē vairs tikai kā apskates objekti.

Bākas ir atšķirīga vecuma, augstuma, arhitektūras un vēstures. Dažās no tām joprojām dzīvo cilvēki un rūpējas par tām.

Par pirmo vecāko saglabājušos navigācijas būvi Latvijā uzskatāma **Ovišu bāka**. Bāka uzcelta jau 1814. gadā un bez arhitektoniskiem grozījumiem tā saglabājusies līdz mūsu dienām un ir vecākā darbojošās bāka Latvijā.

Viena no skaistākajām Latvijas bākām ir **Miķeļbāka**, kas ir augstākā bāka Baltijā (62 m). Tajā 56 metru augstumā ir izbūvēts skatu laukums.

Irbes bāka uzbūvēta lielu gabalu jūrā (Baltijas jūras Irbes šaurumā) Mihaila sēklī. 1963.g Irbes šaurumā tika noenkurots Somijā būvēts ugunskuģis, kas līdz 1985. gadam pildīja bākas funkcijas. To nomainīja tornis ar augšējo platformu - helikopteru nosēšanās laukumu. Agrāk Irbes bāku sauca par PSRS lielāko atombāku, bet tagad tai enerģiju ražo vēja generatori un saules baterijas.

Kolkas bāka atrodas jūrā aptuveni piecus kilometrus no krastmalā esošās vecās bākas drupām. Tā ir vienīgā Latvijā, kas būvēta uz mākslīgi veidotas salas. To veidoja no laukakmeņiem, ko pieveda laivās, bet ziemā - ragavās no Kurzemes un Igaunijas.

Kolkasraga bāku vēsture aizsākas jau 13. gadsimtā, kad Kolkā kurināti signālugunskuri, lai jūrnieki varētu noteikt pagrieziena punktu starp Irbes šaurumu un Rīgas līci. Rags, no kura sēklis iestiepjas 6 kilometrus tālu, vienmēr bijis kuģniecībai bīstams, pie tā izveidojusies lielākā kuģu kapsēta Baltijas jūrā.

Savukārt bijusī **Šlīteres bāka** ir visdziļāk iekšzemē esošā bāka, kas no jūras atrodas 5,3 kilometru attālumā uz Zilo kalnu kraujas vairāk nekā simts metru virs jūras līmeņa.




Par vienu no skaistākajām Latvijas navigācijas ēkām var uzskatīt **Liepājas bāku**, kuras metāla korpuss veidots no Ziemupes tuvumā nogrimuša kuģa borta plāksnēm.

Neaizmirstams skats paveras, uzkāpjot pa **Daugavgrīvas bākas** torņa iekšpusē esošajām spirālveida vītņu kāpnēm ar 150 pakāpieniem. No torņa paveras ainavisks skats uz Daugavu, tās grīvu, Rīgas ostu un Rīgas pilsētas siluetu.

Vairākām bākām ir tikai funkcionāla vērtība, jo tām ir tikai metāla karkass lampas turēšanai, piemēram, Engures, Ragaciema, Sīkragciema un Ģipkas bākai.

Nostāsti vēsta arī par viltus bākām, kuras ierīkojuši laupītāji jūras krastos, lai maldinātu jūrniekus un to kuģi uzskrietu uz sēkļiem un klintīm.

Katrai bākai ir sava seja, raksturs un liktenis, ko iespējams iepazīt, apskatot tuvāk katru no tām.





ZVEJNIECĪBAS TRADĪCIJAS

Zvejniecība ir viena no senākajām cilvēku nodarbēm. Latvijā gar visu piekrasti izsenis koptas jūrniecības un zvejniecības tradīcijas. Arheoloģiskajos izrakumos atrastās harpūnas, āķi, tīklu gremdi un murdu paliekas norāda, ka jau kopš neolīta laikmeta zvejai bijusi nozīmīga loma cilvēku iztikā.

Baltijas jūra ir viena no jaunākajām un seklākajām jūrām pasaulē un lielākais iesālūdens baseins pasaulē. Tā allaž bijusi Latvijas galvenais zvejniecības avots. Piekrastē kopumā ir ap 140 licencētiem komersantiem (zvejnieku saimniecības, SIA, individuāli komersanti), kas nodarbojas ar zveju peļņas nolūkos, bet vēl ap 1000 zvejniekiem zvejo pašpatēriņam. Lai arī pēdējos gados zivju nozvejas kvotas samazinās, tomēr piekrastes ļaužu senās zvejniecības tradīcijas un rūdiņums mudina turpināt šo rūpalu. Lielie zvejas kuģi iet dziļākā jūrā (aiz 20 m dziļuma) un pārved krastā reņģes, brētliņas, mencas un plekstes, bet piekrastes zvejnieki turpina piekopt seno tradīciju un zvejojot piekrastes ūdeņos. Viņu lomās visvairāk ir reņģes, plekstes un pēdējos gados aizvien biežāk sastopamais apaļais jūras grundulis. Tāpat tikai piekrastes lomās var vēl sastapt pa kādam lasim vai taimiņam un, protams, gardos nēģus.

Īpaši iecienīta makšķernieku vidū ir butu ķeršana no krasta vai mola, par ēsmu izmantojot, piemēram, garneles, kalmārus vai reņģes. Maija beigās pāris simti metru no krasta atklātā jūrā lieliski ķeras vēja zivis. Rīgas līča piekrastē zvejnieki zvejo asarus, bet jūras piekrastē dodas mencu pilķeršanā (īpašs mencu ieguves veids). Ne mazums zvejnieku aicina interesentus doties līdz jūrai. Tīklu likšana un izņemšana – it īpaši, ja bijis bagāts butu, mencu, reņģu un pat lašu loms, ir tiešām aizraujošs piedzīvojums. Un ir tik patīkami pēc atgriešanās krastā vērot, kā no svaigajām zivīm tiek pagatavota maltīte. Svaigi kūpinātas zivis ir īsta delikatese.

Piekrastē katrs atradīs savai gaumei atbilstošu gardumu. Zvejnieku sētās tiek piedāvāts iepazīt zivju kūpināšanas procesu, pašiem piedalīties zivju sagatavošanā un noslēgumā nobaudīt pašu kūpināto zivi, bet nēģu gardumu cienītāji, laipni aicināti uz nēģu ķeršanas un gatavošanas tradīciju izbaudīšanu. Uz ugunsкура vārīta zivju zupa, lauku maize, sklandrauši, nēģu maizītes, pašbrūvēts alus un citi jūras un lauku labumi atrodami gar visu piekrasti, gan vientuļās zvejnieku sētās un ceļmalu tirgotavās, gan piekrastes krodziņos.



Zvejnieku ciemi

Latvijas dzīve jau gadsimtiem bijusi saistīta ar jūru, tāpēc nav brīnums, ka gar visu piekrasti izkaisīti zvejniekciemi. Neparasti ar savu arhitektonisko izbūvi un aizraujošo kultūrvidi, daži gandrīz jau pamesti, bet daži vēl aktīvi funkcionējoši – tie ir Latvijas zvejniekciemi, kuros lieliski var izbaudīt piejūras dzīves šarmu, pagāršot svaigi žāvētas zivis, tikko kūpinātas jūras veltes un pat doties jūrā zvejojot. Laika gaitā daži no tiem izauguši par mazām ostu pilsētiņām, bet citi – kļuvuši teju vai par brīvdabas muzejiem.

Sena osta ir Roja, un to izmantojuši pat vikingi, par ko liecina senie apbedījumi Rojas upes krastos – tā sauktās velna laivas. Mērsrags ir sens zvejniekciems, kurš bagāts ar vairākām zvejas kuģu piestātnēm, zivju pārstrādātājiem un senām zvejas un burinieku būvēšanas tradīcijām un kā paši saka „zivsaimniecība Mērsragā ir, būs un pastāvēs”. Nieka 40 kilometru attālumā no Rīgas atrodas Saulkrasti – iecienīta atpūtas vieta, kas izveidojusies vairāku zvejniekciemu vietā. Pāvilostas novads ar seno zvejnieku māju dvēseli un gaisā virmojošos zivju smaržu, ir vieta, kur allaž var sastapt kādu vietējo zvejnieku un vieta, kurā vienmēr gribas atgriezties. Ainaži atrodas pie pašas Igaunijas robežas, un tā ir vēsturiska vieta, kur 1864. gadā tika nodibināta pirmā jūrskola Latvijā.

Latvijā netrūkst zvejniekciemu, ko ir vērts apmeklēt, un katrā no tiem ir kāds tūrisma piedāvājums: naktsmājas, zvejošana, tradicionāli ēdieni, zivju kūpināšana, dažādas vēstures liecību kolekcijas un dabas ekspozīcijas.

Piejūras pilsētas

Visās Latvijas piejūras pilsētās tiek piedāvātas ne vien labiekārtotas un lieliskai atpūtai piemērotas pludmales, iespēja redzēt dažādus apskates objektus, bet arī iepazīt zvejniecības tradīcijas pie vietējiem zvejniekiem, kā arī apskatīt ar zvejniecību un jūrniecību saistītos eksponātus pilsētu muzejos. Piejūras lielajās pilsētās tiek piedāvātas visdažādāko laivu, jahtu, un kuteru noma.

Pilsētās atradīsiet kafejnīcas un restorānus, kuros iespējams nogaršot dažādas tradicionāli gatavotas jūras veltes. Liepājai pat ir savs oficiālais ēdiens – Liepājas mencīņi, kas pagatavots no kūpinātas mencas, kartupeļiem un sīpoliem pēc senas Dienvidkurzemes receptes.





TRADICIONĀLIE SVĒTKI PIEKRASĒ

Jūras svētki

Jūras svētki, jeb, kā tos daudzviet dēvē - Zvejnieksvētki, tiek svinēti Latvijā ik gadu, jūlija otrajā sestdienā. Svētkos tiek godināti dabas spēki un cilvēki, kuru darbs ik dienas ir saistīts ar jūru. Izrādot atzinību zvejnieku spēkam, izturībai un aizrautībai, tiek rīkotas sporta sacensības. Svētku ietvaros notiek arī dažādi kultūras un izklaides pasākumi. Zvejnieku svētku pirmsākumi meklējami 1936. gadā - Pāvilostā, un šodien tie ir kļuvuši par tradīciju daudzos piejūras novados. Ar lielu vērienu katru gadu Zvejnieksvētki tiek atzīmēti Ventspilī, Liepājā, Jūrmalā, Rīgā, Engurē, Lapmežciemā, Salacgrīvā, Rojā, Carnikavā, Mērsragā, Kolkā, Pāvilostā un Jūrmalciemā.

Nēģu svētki

Carnikavas Nēģu svētki - vērienīgākie svētki Carnikavas novadā, kuri ik gadu tiek svinēti augustā, atzīmējot nēģu zvejas sezonas atklāšanu. Carnikavieši lepojas ar gadsimtiem senām nēģu zvejas tradīcijām, ko sava aroda meistari ir saglabājuši līdz pat mūsdienām. Nēģu svētku ietvaros gardēžiem ir iespēja nobaudīt dažādus tradicionālus nēģu ēdienus un pat piedalīties nēģu ēšanas sacensībās.

Savukārt Salacgrīvas Nēģu diena tiek svinēta katru gadu oktobrī par godu novadam raksturīgajām tradīcijām - nēģu zvejai.

Senās uguns nakts

Katru gadu augusta pēdējā sestdienā daudzi tūkstoši cilvēku sapulcējas ap visu Baltijas jūru, lai svinētu Senās uguns nakts.

Jau gadu tūkstošus atpakaļ ap Baltijas jūru dzīvojošās tautas bieži kūra ugunsiskus, lai sazinātos vai dotu ziņu saviem kaimiņiem un jūras braucējiem. Mūsdienās Senā uguns nakts atgādina par Baltijas jūras valstu vienotību, vēsturi un kultūras mantojumu un simbolizē rūpes par dabu un jūru.

Seno ugunsisku nakts ap Baltijas jūru ar katru gadu kļūst populārāka un plašāka. Ugunsiskus apvij skanīgas sadziedāšanās, raitas dejas, gaismas priekšnesumi un ļaužu priecīgās čalas.

Pludmales festivāli

Jau vairākus gadus jūlijā norisinās divi vērienīgi pludmales festivāli - Liepājas "LMT Summer Sound" un Salacgrīvas "Positivus". Šie festivāli piedāvā unikālu iespēju pludmales mīļotājiem baudīt ārzemju un vietējā mēroga atzītu mākslinieku muzikālos sniegunumus, izdejoties Baltijas jūras krasta baltajās smiltīs vai laiski baudīt mūziku iekārtotajās atpūtas zonās. Festivālos tiek piedāvātas arī dažādas aktīvās atpūtas iespējas.

Piekraste ir iemīļota vieta dažādiem pasākumiem. Turpina pastāvēt tradīcijām bagāti un veidojas jauni pasākumi, kā piemēram, mūzikas un mākslas festivāls "Zaļais stars" Pāvilostā. Visā plašajā piekrastē norit lielāka un mazāka mēroga koncerti, svētku svinēšana, dažādi kultūras un sporta pasākumi, kas apliecina sabiedrības mīlestību pret jūru un piekrastes valdzinājumu.







OSTU, BĀKU, VELOMARŠRUTU UN ATPŪTAS VIETU KARTE



LATVIJA

RĪGA

LIETUVA

APZĪMĒJUMI



Ostas, jahtklubi un jahtu piestātnes



Lielās ostas
Rīgas brīvosta
Ventspils brīvosta
Liepājas osta

Mazās ostas
Skultes osta
Mērsraga osta
Salacgrīvas osta

Rojas osta
Engures osta
Pāvilostas osta
Lielupes osta



Jahtklubi un jahtu piestātnes
Kuivižu jahtu osta un Kuivižu jahtklubs
Adrese: Pērnavas 49a, Salacgrīva
Salacgrīvas jahtu osta
Adrese: Ostas iela 1, Salacgrīva
Jahtu piestāte Skultes ostā
Adrese: Upes iela 41, Skulte
Jahtu osta Engure
Adrese: Jūras iela 60b, Engure
Jahtklubs Engure
Adrese: Graudu iela 9a, Engure
Jahtu centrs Mērsrags
Adrese: Mērsraga osta, Mērsrags
Rojas ostas jahtu piestāte
Adrese: Ostas iela 1, Roja
Rojas jahtklubs
Adrese: Selgas iela 1H, Roja
Ventspils Jahtu osta
Adrese: Medņu iela 40, Ventspils
Jahtu piestāte un jahtklubs Pāvilosta Marina
Adrese: Ostmalas iela 4, Pāvilosta
Pāvilostas jahtu osta
Adrese: Smilšu iela 14
Liepājas Jahtu centrs
Adrese: Vecā Ostmala 40, Liepāja
Usmas jahtklubs
Adrese: "Birzes", Ugāles pagasts, Ventspils novads

Priedaines Jahtklubs
Adrese: Upmalas iela 5, Jūrmala
Latvijas motorjahtu klubs "Vikings"
Adrese: Vikingu iela 10, Jūrmala
Jahtklubs "Simekss"
Adrese: Vikingu iela 8, Jūrmala
Jahtklubs "Uzvara"
Adrese: Vikingu iela 80, Jūrmala
Valtera raga osta
Adrese: Upesplava, Salas pagasts, Babīte novads
Ūdens sporta centrs "Lielupe"
Adrese: Vikingu iela 4a, Lielupe
Lielupes ostas pārvaldes piestātnes
Adrese: Rīgas ielas 2a, Jūrmala
Adrese: Tīklu iela 10, Jūrmala

Rīga:

Pilsētas Jahtklubs
Adrese: Balasta dambja iela, Rīga
Jahtklubs "Auda"
Adrese: Audupes iela 15/17, Rīga
Rīgas jahtklubs
Adrese: Pāvu iela 14, Rīga
Jahtklubs „Latvijas jahta”
Adrese: Stūrmaņu iela 1c, Rīga
Jahtklubs „Andrejosta”
Adrese: Eksporta iela 1A, Rīga
Jahtu piestāte „Ostas skati”
Adrese: Matroža iela 15, Rīga
AAGENOSTA
Adrese: Balasta Dambis 13, Rīga
Jaunciema Ostas klubs
Adrese: Jaunciema gatve 135B, Rīga
Laivu centrs
Adrese: Krasta iela 5, Rīga



Latvijas bākas

Ainažu bāka
Salacgrīvas bāka
Grintāla bāka
Ķurmraga bāka
Lāču bāka
Daugavgrīvas bāka
Buļļuciema bāka
Ragaciema bāka
Engures bāka
Mērsraga bāka
Ģipkas bāka

Kolkas bāka
Sīkragciema bāka
Irbes bāka
Šīteres bāka
Miķeļbāka
Ovišu bāka
Užavas bāka
Akmeņraga bāka
Liepājas bāka
Bernātu bāka
Papes bāka



AS "Latvijas valsts meži" izveidotās atpūtas vietas



Velomaršruti

Latvijā
Euro Velo 10 „Apkārt Baltijas jūrai”
Euro Velo 13 „Dzelzs priekšgars”

Kurzemē
551 „Apkārt Ķemeru nacionālajam parkam”
553 „Apkārt Engures ezeram”
557 „Gar Dižjūru un Mazjūru”
558 „Pa Lībiešu ciemiem. Mazbānīša dabas taka”
559 „Apkārt Usmas ezeram”

560 „Apkārt Būšnieku ezeram”
567 „Panāc piekrastes vēju”
568 „Apkārt Papes ezeram”
571 „Pāvilostas jūras loks”

Vidzemē
109 „Vietējais piļu un muižu maršruts”
101 „Salacgrīva-Tūja”

Rīgā
„Daugavgrīvas sala”



RUCAVAS NOVADS



PAŠVALDĪBAS VIZĪTKARTE



Kopējā platība km²: 449

Piekastes garums (km): 21

Administratīvais centrs: Rucava

Iedzīvotāju skaits: 1893

Iedzīvotāju blīvums (cilv./ km²): 4,22

Bezdarba līmenis (%): 11,8

Galvenās saimnieciskās darbības jomas:

Graudkopība, gaļas un piena lopkopība, augļkopība un dārzenkopība, netradicionālā un bioloģiskā lauksaimniecība, biškopība, mežsaimniecība, kokapstrāde un tūrisma pakalpojumu sniegšana.

Kontakti: www.rucava.lv

„Pagastmāja”, Rucava,
Rucavas novads, LV-3477,
tel. +371 63467054,
e-pasts: dome@rucava.lv



RUCAVA TIEM, KAS DZĪVO PA ĪSTAM



Rucavas pagasts atrodas Latvijas dienvidrietumos, starp Baltijas jūru un Lietuvas Valsts robežu. Pagasta teritorijas lielāko daļu aizņem smilšainā Piejūras zemīne, pārējo Sventājas morēnu pauguraine ar lēzeni viļņoto reljefu. Piejūras zemīnes centrālo daļu aizņem Nidas purvs un Papes ezers. Rucavas

pagasta teritorijā sastopamas ap 40 no Sarkanajā grāmatā iekļautajām augu sugām.

Nidas oļainā pludmale

Nidā atrodas Latvijai neraksturīga oļaina pludmale, kas iekļauta ģeoloģiskā lieguma teritorijā. Liegums ir 32 ha, oļainais krasta valnis 25 - 30 m plats, 0,5 m augsts dabisks krāvums, kas radies atkāpjoties Litorīnas jūrai.

Papes bāka un stāvlaukums

Papes bāka ir celta 1890.gadā un ir viena no vecākajām bākām Latvijā. No visām Latvijas bākām Papes bāka atrodas vistuvāk Baltijas jūrai. Stāvlaukumā atrodas zivju kūpinātava, izveidotas atpūtas vietas un lapene, no kuras var vērot saulrietu. Pie Papes kanāla atrodas „Fišereja” („Dzintarvēji”). Ēka tika atjaunota un tajā apskatāma ekspozīcija par zvejnieku sadzīvi un Latviju 1950. - 1960.gados. Vasaras sezonā darbojas informācijas centrs. Iespējams iznomāt velosipēdus, laivas, katamarānus un nūjošanas nūjas, bet ziemā - slēpes.

Dabas parka “Pape” dabas takas

Dabas parks “Pape” aizņem 10853 ha - tā kodolu veido Papes ezers un Nidas purvs ar pieguļošajām teritorijām. Dabas parks aizsargā unikālu starptautiskas nozīmes mitrāju kompleksu, kā arī ligzdojošos un caurceļojošos putnus. Dabas takā apkārt Papes ezeram iespējams apskatīt divus putnu slēpņus, Paurupi un Līgupi, bebraini, palieņu pļavu, savvaļas zirgus, taurus, Šķilu liepu, svētbirzi un Ezerskolas upurakmeni, Papes polderu pļavas, melnalkšņu, priežu un egļu mežus, ornitoloģisko staciju un Papes bāku. Dabas parkā iespējams izmantot arī putnu novērošanas torni. Gar Baltijas jūras krastu stiepjas Dabas procesa taka, kas piedāvā ceļojumu neskartā dabā.

Brīvdabas muzejs „Vītolnieki”

Brīvdabas muzejs „Vītolnieki” ir tipiska zvejnieka-zemnieka piejūras sēta, kurā iespējams apskatīt Papes zvejnieka darbarīkus, apģērbus u.c. lietas.

Atpūtas vieta “Mikjāņu sēta”

Kultūrvēsturisks apskates objekts, kas vasaras mēnešos ir atvērts ikvienam interesentam. Te iespējams ne tikai baudīt laisku jūru, bet arī nūjot, makšķerēt jūrā vai pavisam netālajā Papes ezerā un vērot putnus.

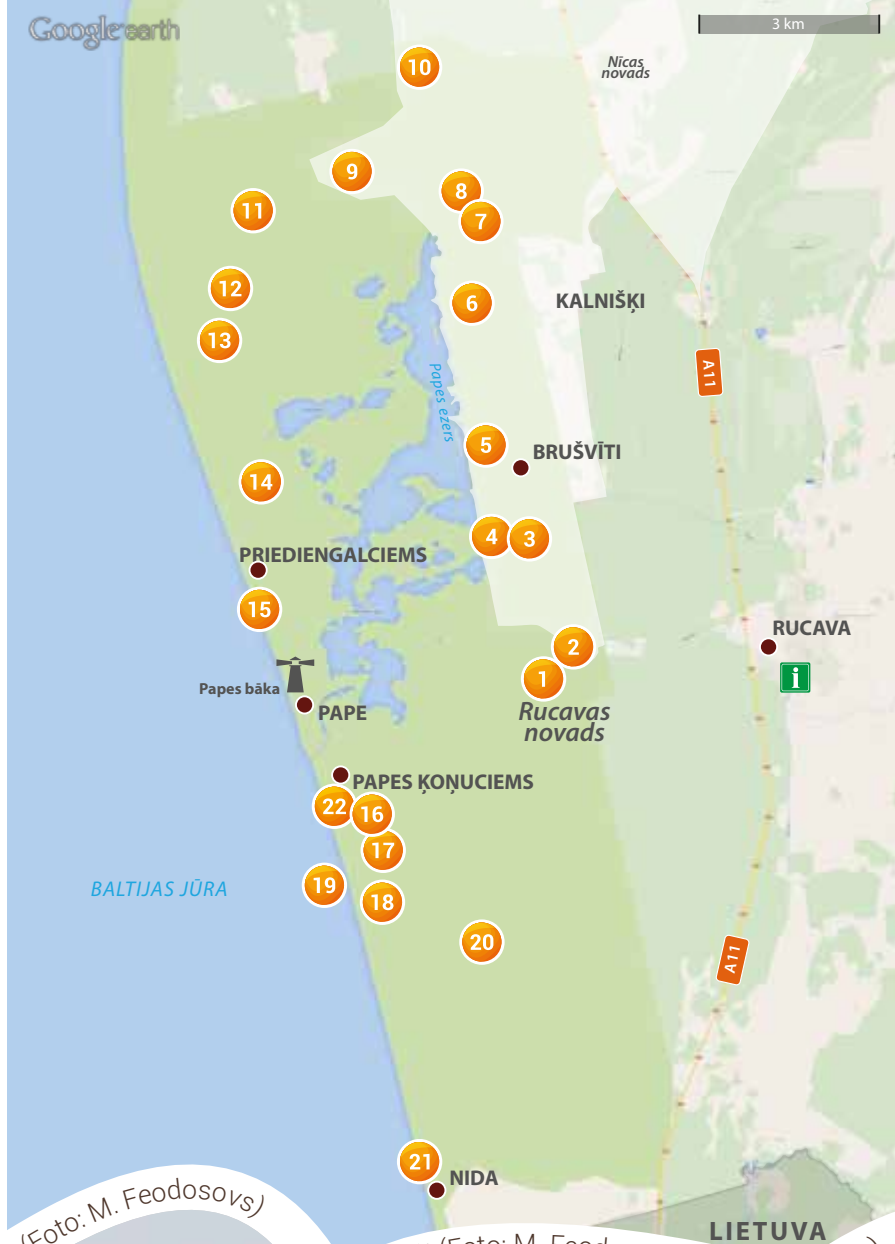
Ja vēlaties labi pavadīt laiku kopā ar ģimeni, draugiem vai vienatnē, atpūsties, baudīt jūru, upi, ezeru, sauloties, peldēties, makšķerēt, sajūst neskartas dabas vērtības, izbaudīt īstas putnu dziesmas, tradīciju bagātību, dziedāt kopā ar teicējiem un dziedātājām un saņemt pozitīvu enerģiju, tad Rucava ir pareizā izvēle. Rucavas novads - tās ir sajūtas, kuras paliek.



OBJEKTI KARTĒ

1. Tauri
2. Paurupe
3. Līgupe
4. Mitrā pļava
5. Savvaļas zirgi,
- tel. +371 26693867
6. Šķilu liepa
7. Ezerskolas upurakmens
8. Svētbirzs
9. Papes ezera polderu pļavas
10. Sumbri
11. Melnalkšņu mežs
12. Egļu mežs
13. Priežu mežs
14. Ornitoloģiskā stacija,
- tel. +371 63400341
15. Putnu tornis
16. Muzejs "Vītolnieki",
- tel. +371 29262283
17. Pļava
18. Skatu platforma purvā
19. Kāpa
20. Nidas purvs
21. Nidas oļainā pludmale
22. Mikjāņu sēta,
- tel. +371 26759199

Rucavas tūrisma informācijas centrs
„Buši”, Rucavas novads, Rucavas pagasts
tel. +371 29134903
e-pasts: rucava.tic@inbox.lv



Rucavas novada piekraste (Foto: M. Feodosovs)

Bīvdabas muzejs "Vītolnieki" (Foto: M. Feodosovs)

Nidas oļainā pludmale (Foto: M. Feodosovs)

Savvaļas zirgi (Foto: G. Lacombe)

Rucavas novada piekrastes daba (Foto: M. Feodosovs)

Rucavas novada Papes bāka (Foto: M. Feodosovs)

Nidas oļainā pludmale (Foto: M. Feodosovs)



NĪCAS NOVADS



PAŠVALDĪBAS
VIZĪTKARTE



Kopējā platība (km²): 350,8
Piekastes garums (km): 24
Administratīvais centrs: Nīca
Iedzīvotāju skaits: 3697
Iedzīvotāju blīvums (iedz./km²): 10
Bezdarba līmenis (%): 4.9
Galvenās saimnieciskās darbības jomas:
Lauksaimniecība, ražošana un
tūrisma pakalpojumi
Kontakti: www.nica.lv,
Bārtas iela 6, Nīca,
Nīcas novads, LV-3473,
tel. +371 63469049
e-pasts: dome@nica.lv



DZĪVESVIETA
UN PIETURA
LAIMĪGAM CILVĒKAM



Nīcas novadam pieguļošā Baltijas jūras piekraste ir 24 km gara. Visā garumā to klāj balta, ļoti smalka smiltis. Piekastē īpaši iezīmējas trīs ciemi – Pērkone, Bernāti un Jūrmalciems – katrs ar savu īpašo ainavu un pievilcību.

Dabas parks "Bernāti"

Bernātu priežu mežs, jau kopš pirmās Latvijas brīvvalsts laikiem, ticis novērtēts, kā īpaši piemērota vieta kūrorta ierīkošanai. Šobrīd tas atzīts par Eiropā nozīmīgu aizsargājamu dabas teritoriju, tāpēc izveidots dabas parks „Bernāti”. Pēc pastaigas pa skaisto un spēcīgo priežu mežu, iespējams baudīt atpūtu pludmalē, kas aprīkota ar pārģērbšanās kabīnēm. Pa ceļam uz pludmali ierīkotas vairākas piknika vietas.

Robežakmens "Zaļais stars"

Bernāti ir arī Latvijas galējais Rietumu sauszemes punkts, kas atzīmēts ar akmeņu skulptūru „Zaļais stars”. Tā ir viena no četrām tēlnieka Viļņa Tītāna granīta skulptūrām, kuras 1998.gadā ir uzstādītas visos Latvijas tālākajos sauszemes punktos par godu Latvijas valsts pastāvēšanas 80.gadadienai.

Latvijas augstākā kāpa "Pūsēnu kalns"

Dabas parka „Bernāti” D galā (pa ceļam uz Jūrmalciemu) atrodas Latvijas augstākā kāpa „Pūsēnu kalns”, kas slejas 37m virs jūras līmeņa. Sākot ar 17.gadsimtu, priežu mežu izciršanas rezultātā piekrastē sākās kāpu ceļošanas process, kas sevišķi bīstamus apmērus sasniedza laika posmā no 1785. līdz 1835.gadam, kad zem smiltīm pazuda vairākas mājas, tajā skaitā – „Pūsēni”. No tā arī augstā kāpa ieguva savu nosaukumu. Lai apturētu postošo procesu, tika veikta vērienīga kāpu apmežošana. Lai iepazītu šo dabas veidojumu, ierīkota dabas taka.

"Jūrmalnieku senatne"

Jūrmalciems – sens zvejnieku ciems, kur vēl joprojām vīri dodas zvejā. Šeit varat vērot, kā pie mola tiek pietauvotas zvejas laivas un kā kaijas sagaida zvejniekus ar lomu. Jūrmalciema zvejnieku dzīves vēsturē varēsiet ielūkoties, ja apmeklēsiet ekspozīciju „Jūrmalnieku senatne”, kur iespējams apskatīt senos sadzīves priekšmetus, zvejnieku ikdienas darbarīkus un uzzināt, kā katru no tiem dēvē vietējie iedzīvotāji. Jūrmalciemā katru vasaru tiek svinēti Zvejnieksvētki ar sporta spēlēm, koncertu un lustīgu balli noslēgumā. Tad kāpās zied un reibinoši smaržo ģipsenes jeb plūvurpuķes, un saulrieti ir īpaši skaisti.

Maltīte jūras krastā

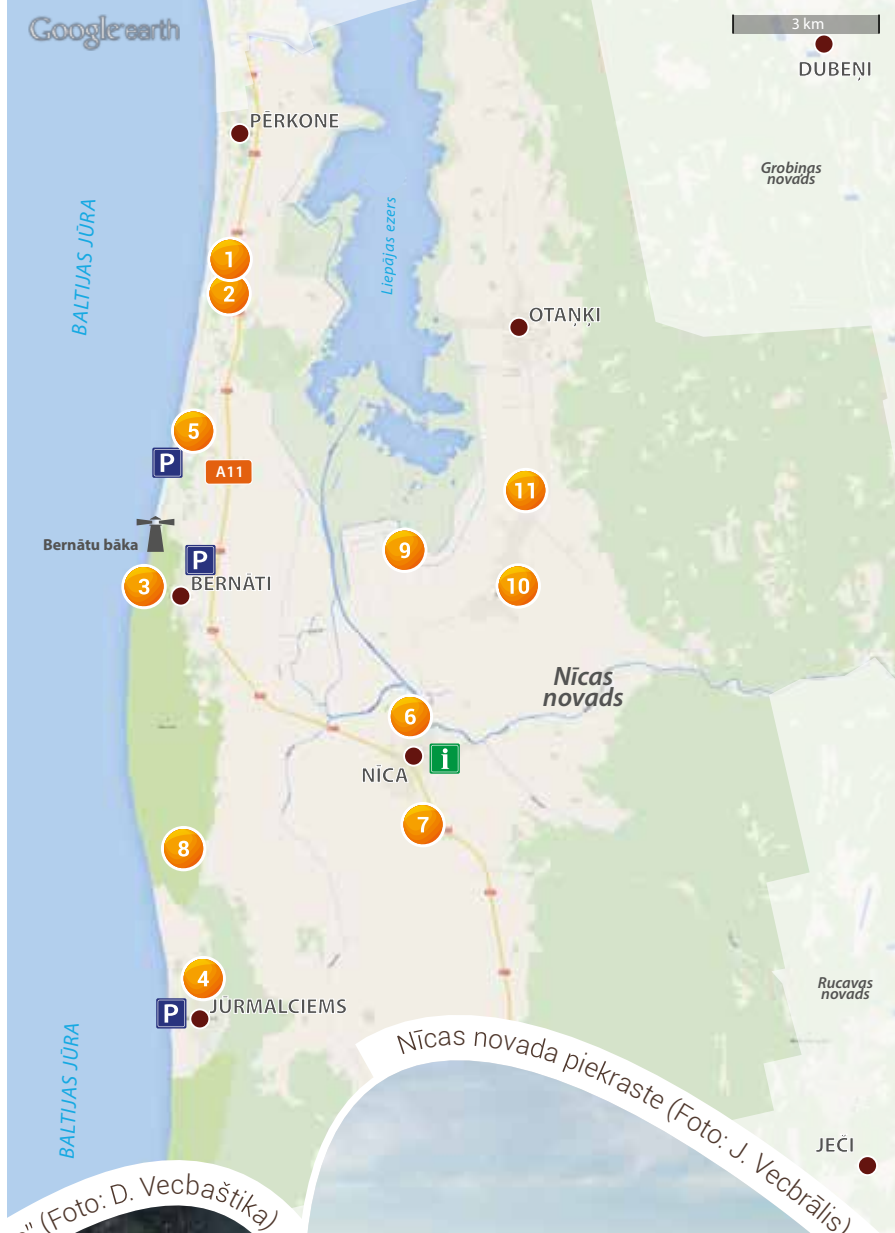
Pērkone atrodas netālu no Liepājas, un tā piesaista apmeklētājus ar īpaši plašu pludmali un daudzām brīvdienu mājām un kempingiem. Te iespējams apmesties kādā no viesu namiem un baudīt maltīti gandrīz pašā jūras krastā, piemēram, vasaras kafējnīcā „Siena Šķūnis”. Turpat netālu atrodas arī krodziņš „Jūrnika Ligzda”, kur piedāvā nogaršot arī tikko kūpinātas zivis.



OBJEKTI KARTĒ

1. Vasaras kafejnīca „Siena Šķūnis”
tel. +371 29138565
2. Krodziņš „Jūrnieka Ligzda”
tel. +371 26569877
3. „Zaļais stars”
4. Ekspozīcija „Jūrmalnieku senatne”
tel. +371 26461735
5. Seno lietu sēta “Galdnieki”
6. Nīcas senlietu krātuve
7. R. Kalniņas darbnīca
8. Pūsēnu kalns
9. A. Vaitkus darbnīca
10. Otaņķu senlietu krātuve
11. Prenclava dzirnavas

Nīcas tūrisma informācijas centrs
Bārtas iela 6, Nīca, Nīcas novads
tel. +371 63489501; +371 29458532
e-pasts: turisms@nica.lv



„Zaļais stars” (Foto: D. Vecbaštika)

Nīcas novada piekraste (Foto: J. Vecbrālis)

Nīcas pludmale (Foto: A. Zeltiņa)

Jūrmalciema Zvejas laiva (Foto: J. Vecbrālis)

Bernātu pludmale (Foto: V. Pēlss)





LIEPĀJAS PILSĒTA



PAŠVALDĪBAS
VIZĪTKARTE



Kopējā platība (km²): 64

Piekraustes garums (km): 15

Administratīvais centrs: Liepāja

Iedzīvotāju skaits: 70718

Iedzīvotāju blīvums (cilv./ km²): 1058

Bezdarba līmenis (%): 12.5

Galvenās saimnieciskās darbības jomas:

Metālizstrādājumu, mēbeļu, pārtikas un tekstilizstrādājumu ražošana, transports un uzglabāšana, loģistika un osta, tirdzniecība, būvniecība un kokapstrāde, zivsaimniecība/ zvejniecība, komercpakalpojumi.

Kontakti: www.liepaja.lv

Rožu iela 6, Liepāja, LV-3401

tel. +371 63404750,

e-pasts: info@dome.liepaja.lv



Liepājas pludmale

Liepājas pludmale kā populāra peldvieta pazīstama kopš 19.gadsimta 60.gadiem, kad te sāka viesoties Krievijas cars, viņa dzimtas un galma pārstāvji. Viesu ērtībām izbūvēja vannu māju jeb peldiēstādi, kūrmāju, greznas vasarnīcas, ierīkoja tenisa laukumus, strūklaku. Liepājas pludmale ir ļoti plata un smilšaina un to apbrīno pat ļaudis, kuri pabijuši lepnos pasaules kūrortos, jo smiltis pludmalē ir baltas un ļoti smalkas.

Neretī pēc vētrām Liepājas pludmalē var atrast lielākus vai mazākus dzintara gabalus, kas izskaloti kopā ar jūras aļģēm un gliemežvākiem.

Liepājas pludmale ir pirmā Latvijā, kas pielāgota cilvēkiem ar redzes un kustību traucējumiem - ir izveidota peldvieta, kas aprīkota ar audio bojām redzes invalīdiem un atbilstošu sanitāro moduli redzes un kustību invalīdiem. Vējš, Baltijas jūras viļņi un plašais liedags vilina uz Liepāju burātājus un pūkotājus jeb kaitbordistus.

Neretī pēc vētrām Liepājas pludmalē var atrast lielākus vai mazākus dzintara gabalus, kas izskaloti kopā ar jūras aļģēm un gliemežvākiem. Liepājas pludmale ir pirmā Latvijā, kas pielāgota cilvēkiem ar redzes un kustību traucējumiem - ir izveidota peldvieta, kas aprīkota ar audio bojām redzes invalīdiem un atbilstošu sanitāro moduli redzes un kustību invalīdiem. Vējš, Baltijas jūras viļņi un plašais liedags vilina uz Liepāju burātājus un pūkotājus jeb kaitbordistus.

Karosta un militārais mantojums

Lielākā vēsturiskā militārā teritorija Baltijā aizņem aptuveni trešdaļu Liepājas teritorijas. Krievijas impērijas militārās bāzes - apjomīgā cietokšņa un kara pilsētiņas celtniecība pēc cara Aleksandra II pavēles tika sākta 1890.gadā, un sākotnēji to nosauca "Imperatora Aleksandra III osta". Tā bija pilnīgi autonoma apdzīvota vieta ar savu infrastruktūru, elektrisko spēkstaciju un ūdensapgādi, baznīcu un skolām. Šodienas Karostā savdabīgi savijas cariskās Krievijas militārā elegances un padomju militārisma robustums. Ziemeļu forti ir daļa no Liepājas cietokšņa, kas tika būvēts, lai pasargātu Liepājas jūras kara bāzi no iespējamā ienaidnieka uzbrukuma. Artilērijas baterijas, pazemes būves un pulvera noliktavas mēģināja spridzināt, taču tas nedeva gaidīto rezultātu un tā cariskās Krievijas jaunākā un modernākā cietokšņa paliekas ir saglabājušās līdz mūsdienām.

Tirdzniecības kanāls un jahtu osta

Tirdzniecības kanālu sāka rakt 1697.gadā, lai veidotu jaunu ostu, jo Līvas upe, kas kādreiz vijās cauri Liepājai un kalpoja kā osta, aizsērēja. Tirdzniecības kanāla garums ir 3 km, tas savieno Liepājas ezeru ar Baltijas jūru. Vasarā te piestāj jahtas un notiek ātruma sacensības, bet ziemā Tirdzniecības kanāls ietērpjas romantiskā gaismu rotā - Ziemassvētkos kanāla tilti tiek izgaismoti ar eņģeļu, rūķu un piparkūku dekoriem. Stinšu nākšanas laikā Tirdzniecības kanāls kļūst par zemledus makšķernieku "karalvalsti".

Liepājas velomaršruti

Liepājā ir izbūvēti mūsdienīgi veloceliņi 40 km garumā. Lai, braucot ar velosipēdu, pilsētas apskate būtu ērtāka, ir izstrādāti vairāki veloturisma maršruti.

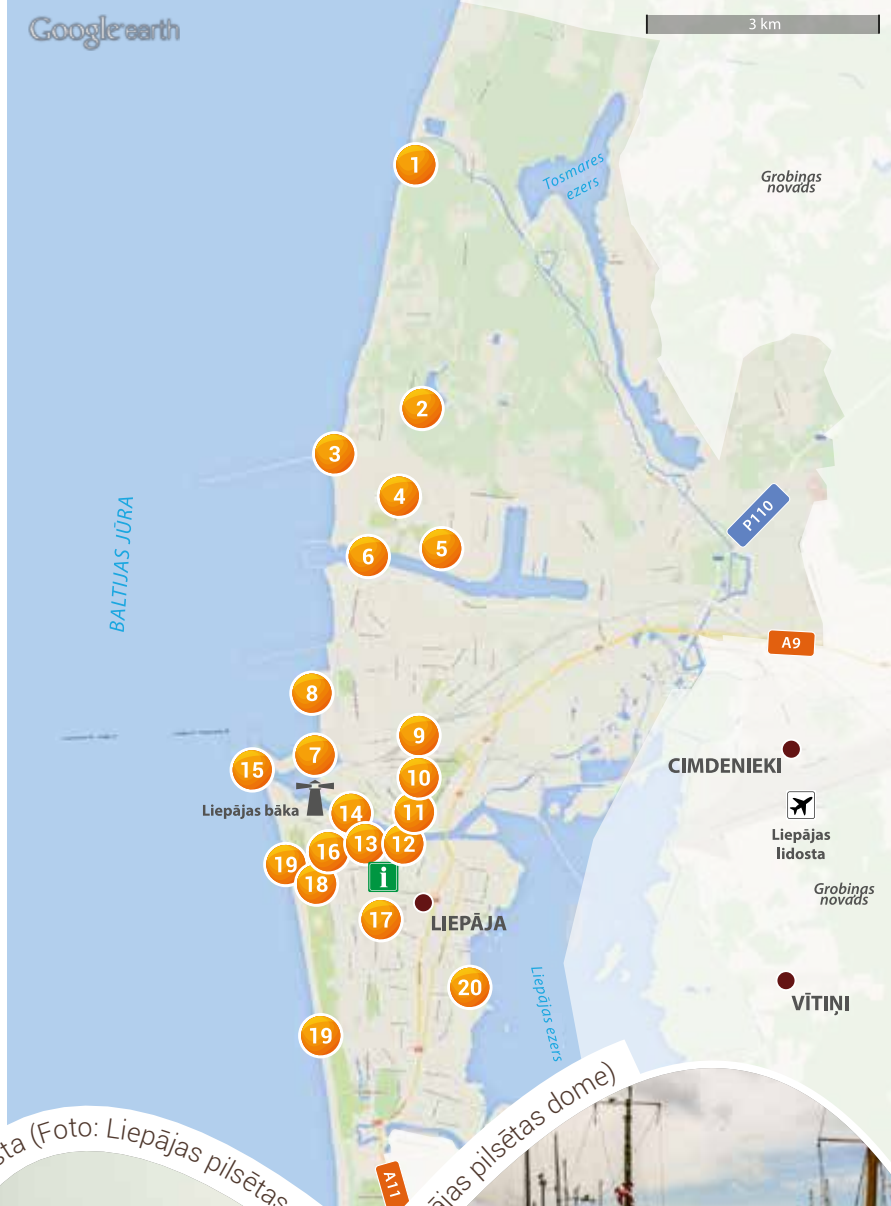
Liepājas īpašais ēdiens „Liepājas mencīņi”

Liepāja savu viesi nelaidīs prom nepaēdušu. Un, lai nebūtu jālauza galva, pētot ēdienkartes līkločus, ir sagādāta iespēja visās labākajās pilsētas ēstuvēs izvēlēties „Liepājas mencīņus” — Liepājas īpašo ēdienu, kas pagatavots no kūpinātas mencas, kartupeļiem un sīpoliem pēc senas Dienvidkurzemes receptes.



OBJEKTI KARTĒ

1. Ziemeļu forti
2. Aktīvās atpūtas un veikborda parks "Beberliņi"
3. Ziemeļu mols
4. Sv.Nikolaja pareizticīgo Jūras katedrāle
5. Karostas cietums,
tel. +371 26369470
6. Oskara Kalpaka tilts
7. Liepājas ostas kravas piestātnes
8. Pasāžieru prāmju terminālis, SIA "Terrabalt"
9. Liepājas autoosta un Dzelzceļa stacija
10. Liepājas Olimpiskais centrs, Baseins & SPA,
tel. +371 634 83888, +371 634 80000
11. Liepājas Olimpiskā centra ledus halle,
tel. +371 634 81840
12. "Liepājas Jahtu centrs" un
Dzintara pulkstenis
13. Koncertzāle "Lielais dzintars"
14. Promenāde un Loču tornis
15. Dienvidu mols
16. Liepājas Himnas tēlu skulptūras;
Liepājas Muzejs
17. Muzejs "Liepāja okupāciju režīmos"
18. Koncertdārzs "Pūt, vējiņi!" un piemiņas
vieta grupai "Līvi" – "Spoku koks"
19. Liepājas pludmale
20. Putnu vērošanas tornis Liepājas ezerā



Liepājas reģiona tūrisma informācijas birojs
Rožu laukums 5/6, Liepāja
tel. +371 634 80808, +371 29402111
e-pasts: info@liepaja.travel

Veloģimenīte (Foto: Liepājas pilsētas dome)

Liepājas osta (Foto: Liepājas pilsētas dome)

Tirdzniecības kanāls (Foto: Liepājas pilsētas dome)

Liepājas mencīņi (Foto: Liepājas pilsētas dome)

Liepājas Zilā karoga pludmale (Foto: Liepājas pilsētas dome)

Ziemeļu forti (Foto: Liepājas pilsētas dome)





GROBIŅAS NOVADS



PAŠVALDĪBAS
VIZĪTKARTE

Kopējā platība (km²): 490,2
Piekastes garums (km): 2,8
Administratīvais centrs: Grobiņa
Iedzīvotāju skaits: 9874
Iedzīvotāju blīvums (cilv./ km²): 18
Bezdarba līmenis (%): 7,6
Galvenās saimnieciskās darbības jomas:
Metālapstrāde, kokapstrāde, transports un loģistika, lauksaimniecība un pārstrāde, atjaunojamās enerģijas ražošana, karjeru izstrāde, tūrisms.
Kontakti: www.grobinasnovads.lv
Lielā iela 76, Grobiņa,
Grobiņas novads, LV-3430
tel. +371 63490458,
e-pasts: info@grobinasturisms.lv



grobinasturisms.lv

IZZINI, PIEDZĪVO,
IZBAUDI!



Baltijas ledus ezera senkrasts

Baltijas ledus ezera senkrasts redzams ceļa „Liepāja-Ventspils” labajā pusē visa Medzes pagasta garumā - turpat 12 km. Gana garš un gana augsts, dažviet tas sasniedz pat 30 m augstumu. Tajā stāvēt, var vērties pāri piejūras līdzenumam uz Baltijas jūru.

Piejūras atpūtas vieta “Liedagi”

Grobiņas novada Medzes pagastā pašā Baltijas jūras krastā ir pieejama sakārtota atpūtas vieta “Liedagi”, kur vakaros var vērot, kā, saule rietot, noglāsta Liepājas ostas jūras vērtus un ieripinās putojošos viļņu apskāvienos. Turklāt ikvienam pludmales olītim ir savs stāsts, kuru ņemt sev līdzi. No automašīnu stāvlaukuma līdz pludmalei ieklāta ozolkoka gājēju laipa ar noejas kāpnēm. Izsalkušajiem pieejama piknika vieta ar galdu, soliņiem, nojumi un ugunsкура vietu. Uzstādītas arī pārģērbšanas kabīnes un tualetes.

“Odziņu” bedrīšakmens un Kapsēdes dižakmens

“Odziņu” bedrīšakmens ir sens kulta akmens no bronzas laikmeta, pirms 2000 - 3000 gadiem izmantots kā svētvieta. Tagad aptuveni 15 m³ lielais un 43 tonnas smagais dižakmens ikvienam ir apskatāms pie ceļa “Grobiņa-Ventspils”. Kapsēdes dižakmens ir augstākais laukakmens Latvijā. Tas ir 4,3 m augsts, apkārtmērs - 16,5 m, svars - 160 tonnas.

Grobiņas arheoloģiskais ansamblis – Grobiņas pilskalns (Skābarža kalns), Grobiņas viduslaiku pils, Priediena senkapi, Atkalnu senkapi, Smukumu senkapi un Porānu (Pūrānu) senkapi

Autentisks un ļoti labi saglabājies, gavenokārt, vikingu laika arheoloģisko vietu un struktūru kopums, kas kompakti izvietots Grobiņā un tās tuvākajā apkārtnē. Arheoloģiskajos izrakumos iegūtā materiāla bagātība un daudzveidīgums lielākoties datējami ar 7. – 9.gs. un ir saistāmi ar iespaidīgu skandināvu koloniju, kas kā Seeburg (Jūrpils) minēta arī 9.gs. rakstītajos avotos. Tāpēc Grobiņa ir bijusi viena no sava laika nozīmīgākajām vikingu pasaules vietām Baltijas jūras austrumu daļā. Grobiņas arheoloģiskā ansambļa pieminēji iekļauti transnacionālā seriālnominācijā „Vikingu laika vietas Ziemeļeiropā” UNESCO Pasaules mantojuma sarakstam. Ap Grobiņas pilskalnu (Skābarža kalnu) un Grobiņas viduslaiku pili ir izveidotas labiekārtotas pastaigu takas un skatu platformas, objektu apmeklētāji var doties nelielā pastaigā, izzinot vēsturiskās liecības un izbaudot Dzirnauvu diķa romantisko ainavu. Šeit atrodas promenāde, iekļaujot ūdenskrātuvi, kurā iespējams makšķerēt, doties izbraucienos ar laivu, kā arī vienkārši labi pavadīt brīvo laiku. Grobiņas promenāde ietver 10 skatu vietas ar soliņiem. No skatu vietām paveras skaista ainava uz Grobiņas pilskalnu, ūdenskrātuvi un viduslaiku pilsdrupām. Ainaviskā atpūtas vieta pulcē daudzus kāzu, kristību un citu svētku atzīmētājus.

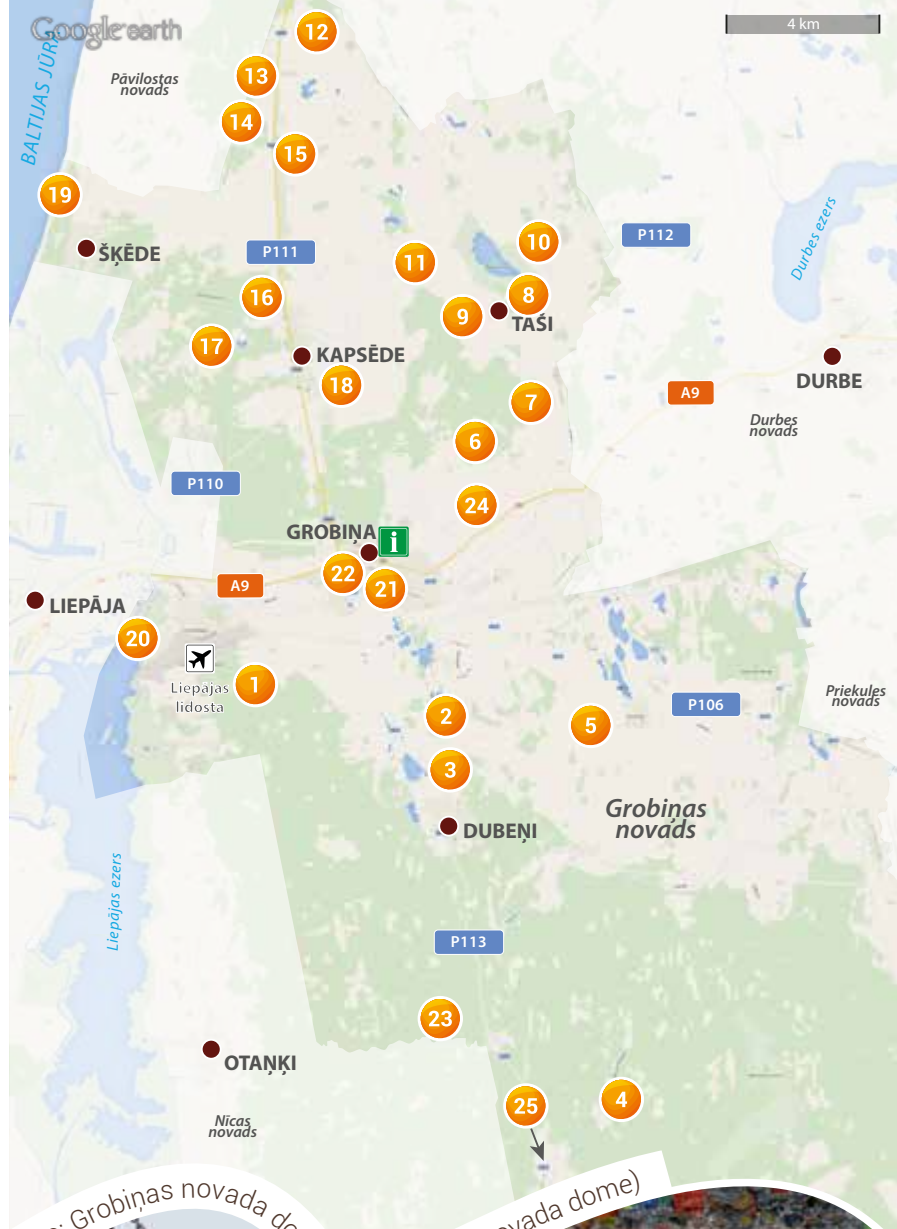
Aktīvā tūrisma centrs „Kuršu Vikingu apmetne”

Kuršu Vikingu apmetne piedāvā lielisku iespēju izzināt Kuršu Vikingu dzīves ziņas, iejusties vikingu tēlos, izzināt leģendas, patīkami atpūsties ģimenes un draugu lokā. Iespēja iepazīt vietas un lietas, kur pieskārusies vikingu elpa un pirksts. Kuršu Vikingu apmetne veidojusies Ālandes upes krastos – vietā, kur vikingu kuģi iebraukuši Piemāres ezerā. Te Kuršu Vikingu noslēpumi ierakstīti akmenī, zemē un ūdenī.
Tel.: +371 26490324



OBJEKTI KARTĒ

1. Sporta klubs "Mednieki"
2. Atpūtas vieta – mini ZOO "Dižvanagi"
3. Dzīvnieku viesnīca "ZooVilla"
4. PSRS armijas raķešu bāze
5. Gaviezes muiža
6. SIA "Pods" keramikas darbnīca
7. "Vistiņu pirts" Ļeņina pieminēkļu un krūšutēlu ekspozīcija
8. Tāšu (Telses) muiža
9. Bioloģiskā zemnieku saimniecība "Baroni"
10. Tāšu ezera laivu bāze
11. Piedzīvojums saimniecībā "Elčuki"
12. Pirts un atpūtas vieta "Auseklīši"
13. R. Dambja Arbūzu audzētava
14. Baltijas ledus ezera senkrasts
15. "Odziņu" bedrīšakmens
16. Savvaļas zirgi z/s "Lauras"
17. Kapsēdes dižakmens
18. Zirgu izjādes SIA "Kentaura staļļi"
19. Piejūras atpūtas vieta – "Liedags"
20. Publiskā makšķerēšanas vieta pie Liepājas ezera
21. Grobiņas pilskalns jeb Skābarža kalns, Grobiņas viduslaiku pils
22. Aktīvā tūrisma centrs „Kuršu Vikingu apmetne”
23. Otaņķu upe – atpūtas vieta „Pūcītes”
24. Vēja parks
25. Atpūtas bāze „Ods” (Bārtas upes krastā)



Grobiņas novada domes apmeklētāju centrs
Lielā iela 76, Grobiņa, Grobiņas novads
tel. +371 63490458
e-pasts: info@grobinasturisms.lv

Odziņu bedrīšakmens (Foto: Grobiņas novada dome)

Grobiņas viduslaiku pils (Foto: Grobiņas novada dome)

Promenāde (Foto: Edgars Pohevičs)

Kapsēdes dižakmens (Foto: Grobiņas novada dome)

Aktīvā tūrisma centrs „Kuršu Vikingu apmetne”

Atpūtas vieta „Liedagi” (Foto: Grobiņas novada dome)





PĀVILOSTAS NOVADS



PAŠVALDĪBAS
VIZĪTKARTE

Kopējā platība (km²): 515
Piekastes garums (km): 46
Administratīvais centrs: Pāvilosta
Iedzīvotāju skaits: 2979
Iedzīvotāju blīvums (cilv./ km²): 5,78
Bezdarba līmenis (%): 6,3
Galvenās saimnieciskās darbības jomas:
Zvejniecība, kokapstrāde, lauksaimniecība,
mežsaimniecība, tūrisma pakalpojumi.
Kontakti: www.pavilosta.lv
Dzintaru iela 73, Pāvilosta,
Pāvilostas novads, LV-3466
tel. +371 63498261,
e-pasts: dome@pavilosta.lv



Pāvilostas novada ziemeļu piekraste sākas ar Baltijas jūras stāvkrastu, kuru nomaina smilšainās un, vietām, akmeņainās pludmales. Ērtu piekļuvi novada pludmalei nodrošina auto stāvlaukumi Pāvilostā, Ziemupē un Saraiķos. Pārējie ir privātie stāvlaukumi vai kempinga laukumi pie jūras.

Stāvkrasti

Strantes - Ulmales stāvkrasts stiepjas vairāku desmitu kilometru garumā, un tā augstums dažviet sasniedz pat 16 m. Savukārt stāvkrasts pie Ziemupes ir neparasti gleznains un mainīgs. Kāpās ir ļoti savdabīga augu valsts, kuru iespējams iepazīt arī vietējā gida pavadībā.

Pelēkās kāpas un dabas liegumi

Pilsētu no abām pusēm ieskauj pelēkās kāpas, vienai no tām ir izveidots dabas liegums „Pāvilostas pelēkā kāpa”. Daļu piejūras teritorijas aizņem dabas liegumi „Sakas Grīņi” un „Ziemupe”, kurā aug jūrmalas zilpodze, kas attēlota ģerbonī. Liegums ietver mežus ar lielām balzāmkārķļa audzēm un daudz interesantu augu. Ja veiksies, tad te satiksiet kukaini - skudrlauvu.

Akmeņraga bāka

Pašreizējais 37m augstais bākas tornis uzcelts 1921. gadā. Uzkāpjot Akmeņraga bākā pa vītņveida kāpnēm, paveras neaizmirstams skats uz jūru un apkārtnes mežiem. Tālu aiz Akmeņraga robežām izskanējusi informācija par unikālo dzintaru un akmeņu kolekciju, kuru vāc bākas uzraudze.

Pāvilostas Lielais akmens (Jūrakmens)

50m no krasta, jūrā, viņi apskalo Pāvilostas Lielo akmeni (Jūrakmeni) - lielāko jūrakmeni Baltijas jūras Kurzemes piekrastē. Tā augstums virs grunts 3,5m (ūdenī 1,5m), apkārtmērs ir 15m.

Pāvilostas Novadpētniecības muzejs

Muzejs lepojas ar daudzām unikālām lietām, ko ir vērts apskatīt - 18. g.s. kaltām bronzas saktām un jostām, zvejas rīkiem un daudziem dažādiem eksponātiem. Blakus muzejam atrodas Laivu māja, kurā apskatāmi lielgabarīta eksponāti.

Atpūta Pāvilostas novadā

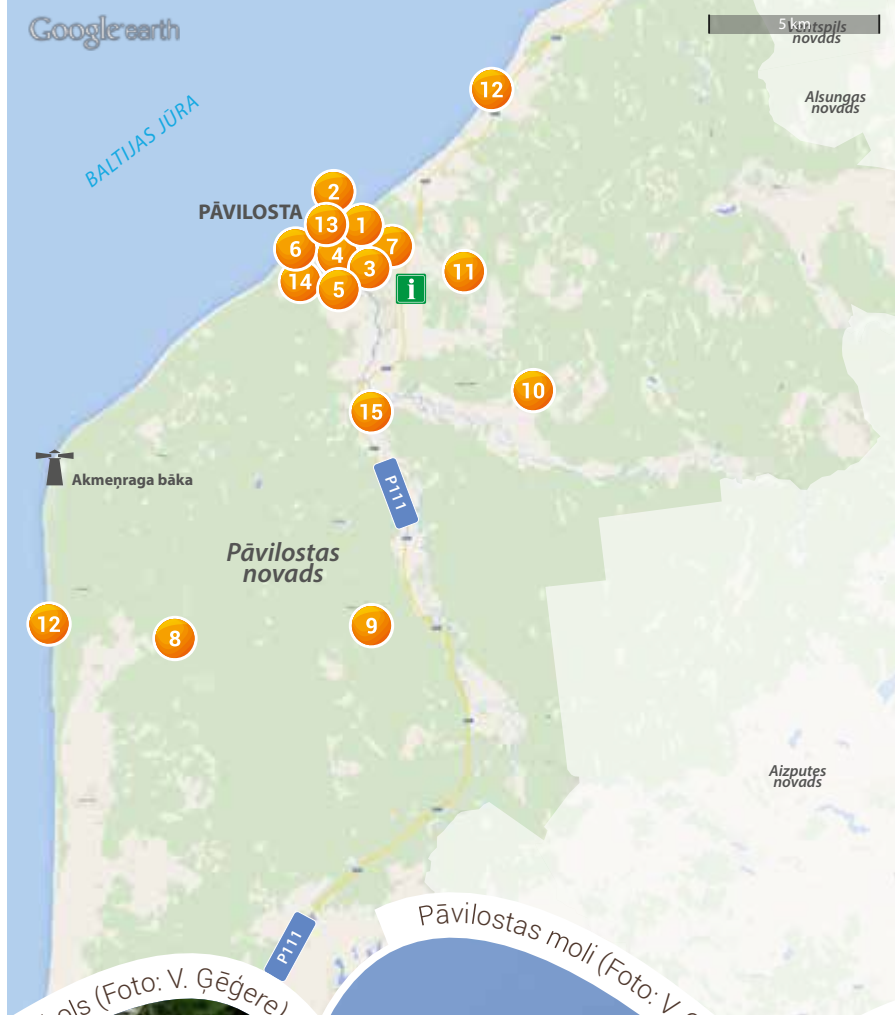
Pāvilostā tiek piedāvāta unikāla iespēja izbaudīt senās zvejnieku tradīcijas (zivju kūpināšanu, vada vilkšanu, zivju zvejošanu, kūpināšanu un kūpināto zivju degustāciju). Iecienīta ir vizināšanās ar kuģīsiem, kā arī plašās laivošanas iespējas. Novadā darbojas burāšanas skola "Pāvilosta Marina" un SIA "Vēju aģentūra". Pie Pāvilostas ostas ir uzbūvēts sērfo tāju centrs, kā arī atraktīvu atpūtu uz ūdens iespējams izbaudīt jaunizveidotajā veikparkā. Pāvilosta piedāvā arī tādas tūrisma iespējas kā, lauku maizes cepšanu un degustēšanu "Ievlejš", pļavu un meža delikatesu degustāciju, kā arī neparastas rotaļas ar smiltīm un dažādas radošās darbnīcas. Pāvilostas unikālo dabu iespējams vērot dodoties izbraucienā pa velo maršrutu "Apcelšosim Pāvilostu" (13 km) un pat lidojumā ar gaisa balonu. Savukārt ziemā Pāvilostā ir atvērta āra slidotava.



OBJEKTI KARTĒ

1. Dabas liegums "Pāvilostas pelēkā kāpa"
2. Pāvilostas lielais akmens (Jūrakmens)
3. Simtgades parks
4. Kuģis "Dole"
5. Vētras priedes
6. Novadpētniecības muzejs
7. Piecdesmitgades parks
8. Dabas liegums "Ziemupe"
9. Grīņu dabas rezervāts
10. Dabas liegums "Sakas grīņi"
11. Maznodupju akmens krāvums (Māras svētnīca)
12. Baltijas jūras stāvkrasts
13. Sērfskola
14. Burāšanas skola "Pāvilosta Marina"
15. Lauku sēta "Ievlejas"

Pāvilostas novada Tūrisma informācijas centrs
Dzintaru iela 2, Pāvilosta,
Pāvilostas novads
tel. +371 63498229
e-pasts: tic@pavilosta.lv



Zīļpodze - Pāvilostas novada simbols (Foto: V. Ģeģere)



Pāvilostas molis (Foto: V. Ģeģere)



Pāvilostas lielais Jūrakmens (Foto: V. Ģeģere)



Pāvilostas novadpētniecības muzejs (Foto: V. Ģeģere)



Aktīvā atpūta uz jūras - kaitotāji (Foto: V. Ģeģere)



Burātāji (Foto: V. Ģeģere)



Moli (no D mola puses) (Foto: V. Ģeģere)



VENTSPILS NOVADS



PAŠVALDĪBAS VIZĪTKARTE

Kopējā platība (km²): 2472,3
Piekastes garums (km): 97
Administratīvais centrs: Ventspils
Iedzīvotāju skaits: 12739
Iedzīvotāju blīvums (cilv./ km²): 5,58
Bezdarba līmenis (%): 6,4
Galvenās saimnieciskās darbības jomas:
Lauksaimniecība, mežsaimniecība,
mežsaimniecība, mazumtirdzniecība,
pakalpojumi, kokapstrāde un
mēbeļu ražošana, būvniecība
Kontakti: www.ventspilsnovads.lv
Skolas iela-4, Ventspils, LV-3613
tel. +371 63629450,
e-pasts: info@ventspilsnd.lv



Ar vējā rūdītu raksturu.
Ar kurzemnieku spītu.
Ar vērienu un sirsnību.
Ar bagātiem mežiem un ūdeņiem.
Ar garāko pludmali Latvijā.
Brīvību mīlot, vējam spītējot,
piedzīvojumi sākas šeit!



Ventspils novads ir īpašs ar garāko Baltijas jūras pludmali, unikālo Jūrkalnes stāvkraustu un smilšainajām kāpām. Jūrkalnē un Užavā, arī Vārvē, ejot gar jūras malu, zem kājām daudzviet klāsies oļi, bet Tārgales pusē kājas lutinās smilšains klājiens. Atpūta klusajās pludmalēs ļaus izjust brīvību un plašumu, meži - pirmatnību, bet mīlestību un rūpes sniegs cilvēki – mūsu novada galvenā vērtība, tāpat kā lībiešu, suitu un ventīņu dzīvesziņa, kultūras un amatniecības tradīcijas.

Jūrkalnes stāvkrausts

Viena no gleznainākajām Baltijas jūras piekrastēm Latvijā ar klusu, civilizācijas neskartu pludmali un iespaidīgu, vietām 20 metru augstu stāvkraustu. No krasta kraujas uz pludmali ved speciāli veidotas kāpnes. Kā liecina speciālisti, šī ir lieliski piemērota vieta paraplanierismam.

Užavas kāpa

Tā ir garākā pagājušajos gadsimtos ceļojošā, mūsdienās ar priežu mežu apaugusi, āķveida kāpa atklātās Baltijas jūras piekrastē. Kāpa pārceļojusi no jūras iekšzemes virzienā, atstājot vairākus simtus metru platu grants-olju tukšnesi (garums > 7 km).

Bākas

Ventspils novadā var uzkāpt Užavas (45,5 m), Ovīšu (37m) un Miķeltorņa (62m) bākā, no augstākā skatu punkta novērtējot arī otru novada bagātību – mežus.

Ziemeļeiropā lielākais radioteleskops

Apceļojot senos zvejnieku ciemus jeb līvu krastu, vērts iegriezties Irbenē un redzēt Ziemeļeiropā lielāko radioteleskopu, kas padomju laikā tika izmantots militārai izlūkošanai.

Laivošana un jahtklubs

Ventspils novada upes – Irbe, Rīva un Užava – ietek Baltijas jūrā. Laivošana pa šīm upēm ir ļoti iecienīta un populāra, pateicoties upju gleznainajiem krastiem un vienmērīgajam plūdumam, tāpēc novadā ir vairāki iecienīti laivošanas maršruti. "Usmas jahtklubs" – vienīgā iekšējo ūdeņu jahtu osta Latvijā, kurā ir 65 jahtu stāvvietas un tiek organizētas vietējās nozīmes un cita veida sacensības. Klubā pastāv arī jaunatnes burāšanas skola jauniešiem.

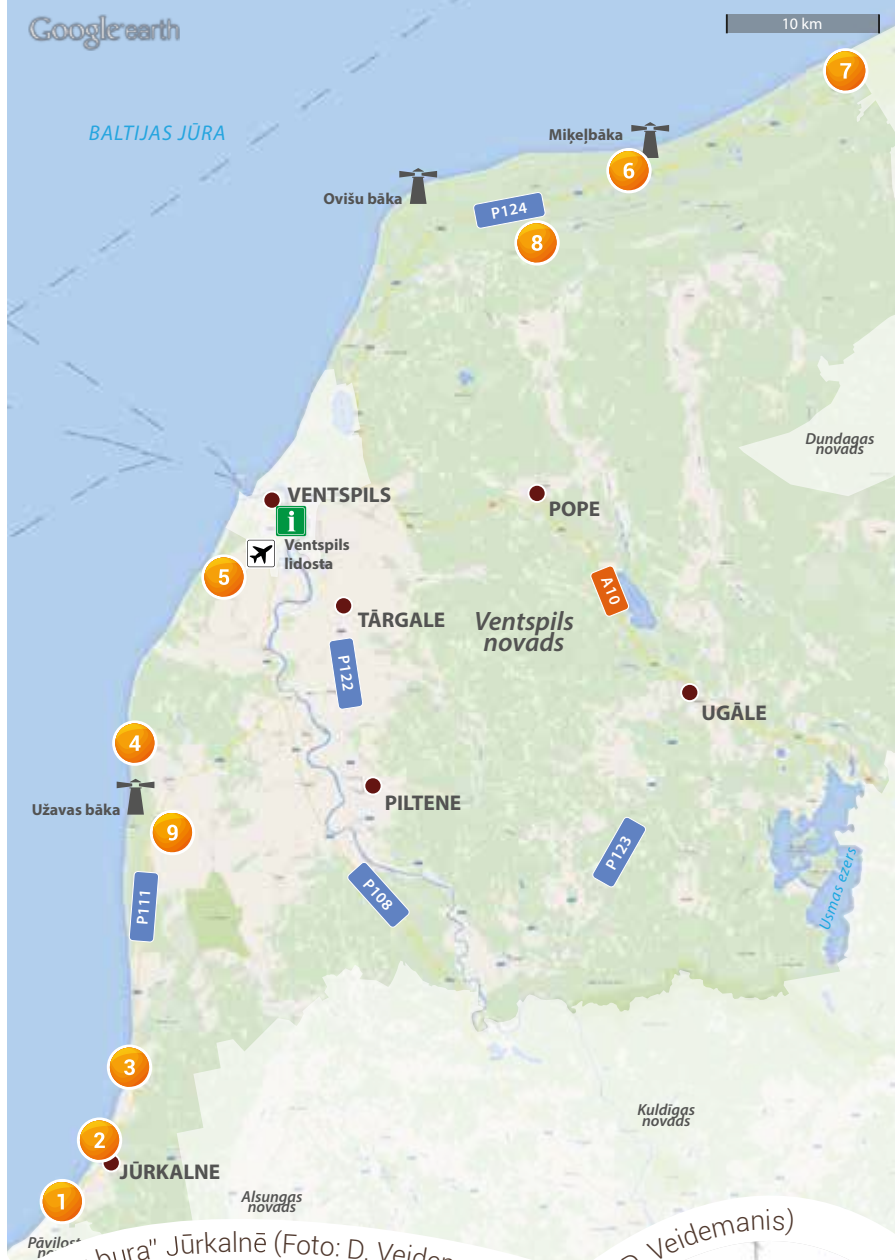
Ventspils novadu šķērso velomaršruti EuroVelo 10 "Apkārt Baltijas jūrai" un EuroVelo 13 "Dzelzs priekšgars". Abi EuroVelo posmi ir lielisks veids, kā iepazīt dabas vērtības un kultūrvēsturisko mantojumu, piemēram, suitu tradīcijas Jūrkalnē un lībiešu zvejniekciemus. Ciemojoties Jūrkalnē, noteikti jāapmeklē Rīvas koka tilts, piemiņas zīme "Cerību bura", Aldara un 75 paralēles akmeņi, iegriezties skaistajā tautas namā un senās skolas ekspozīcijā "Kraustos", bet Užavā jānobrauda gardais Užavas alus vietējā alus darītavā.



OBJEKTI KARTĒ

1. Rīvas koka tilts
2. Tautas nams,
Senās skolas ekspozīcija „Krusti”,
Dabas un atpūtas parks,
Piemiņas zīme Fēliksbergas
trīsgadīgajai jūrskolai,
Aldara akmens un 75000" paralēle
3. Piemiņas zīme „Cerību bura”
4. „Irbes” telšu laukums
5. Hobijmuzejs „Klajumi”
6. Miķeļtorņa luterāņu baznīca
7. Gājēju tilts pār Ķīkana upīti
8. Irbenes radioteleskops
9. Užavas alus darītava

Ventspils tūrisma informācijas centrs
Dārzu iela 6, Ventspils
tel. +371 63622263
e-pasts: tourism@ventspils.lv



Piekraste Jūrkalnē (Foto: D. Veidemanis)

Piekraste Tārgales pagastā (Foto: D. Veidemanis)

Irbes ietekta jūrā Tārgales pagastā (Foto: D. Veidemanis)

Piemiņas zīme „Cerību bura” Jūrkalnē (Foto: D. Veidemanis)

Miķeļtorņa baznīca Tārgales pagastā (Foto: D. Veidemanis)

Užavas upes ietekta jūra (Foto: D. Veidemanis)

Ovišu bāka Tārgales pagastā (Foto: D. Veidemanis)



VENTSPILS PILSĒTA



PAŠVALDĪBAS VIZĪTKARTE



Kopējā platība (km²): 58
Piekastes garums (km): 12,5
Administratīvais centrs: Ventspils
Iedzīvotāju skaits: 40679
Iedzīvotāju blīvums (cilv./ km²): 701
Bezdarba līmenis (%): 8,2
Galvenās saimnieciskās darbības jomas:
**Metālapstrāde un mašīnbūve,
ķīmiskā rūpniecība, kokapstrāde,
transporta un uzglabāšana.**
Kontakti: www.ventspils.lv
Jūras iela 36, LV-3601,
tel.+371 63601113,
e-pasts: dome@ventspils.lv



Ventspils pārsteidz ne tikai ar sakoptu pilsētvidi, pilsētas dārziem, parkiem un skvēriem, bet arī dabu, kas apveltījusi Ventspili un tās apkārtni ar daudzveidīgu un bagātu ainavu, kā arī plašām iespējām iedzīvotājiem atgūt spēkus maz skartā, dabiskā vidē, pilsētas mežos, tīrā jūrā un daudzveidīgās pludmalēs. Turpat 12 km gara ir Ventspils pilsētas jūras piekraste.

Zilā karoga pludmale

Ventspils pludmales lielās kāpas rada dabīgas "sauļes vannas", kas lieliski aizsargā no vēja un ļauj sauļošanās sezonu atklāt agrāk nekā citviet. Ventspils teritorijā ir trīs peldvietas, kas izvietotas Ventspils pilsētas pludmalē, Staldzenes pludmalē un Būšnieku ezera krastā. Kopš 1999. gada, kad Ventspils pludmale bija pirmā Baltijā, kas ieguva Zilo karogu, Ventspils pludmale ik gadu saņem Zilo karogu. Tas ir augsts novērtējums tīrai videi, labai ūdens kvalitātei, drošībai krastā un uz ūdens, kā arī labiekārtojuma augstam līmenim. Pludmalē uzstādīti sauļošanās soliņi, sūpu soliņi ar jumtiņiem, izbūvēti jauni laipu posmi, pārgērbšanās kabīnes, informācijas stendi un glābšanas riņķu stendi. Pludmalē tiek piedāvāta arī atsevišķa zona nūdistiem un īpaši labiekārtota Sērfootāžu pludmale 500 m garumā ar atbilstošu platformu sērfošanas inventāra sagatavošanai, uzglabāšanai un žāvēšanai.

Aktīvā atpūta pludmalē

Pludmalē izvietoti vingrošanas kompleksi, basketbola grozi, atraktīvas rotaļu iekārtas un dažādas sūpoles, tādējādi padarot atpūtu pludmalē interesantāku ģimenēm ar bērniem. Ierīkots arī papildu apgaismojums 600 m garumā. Turklāt pludmalē iespējams sasniegt arī izmantojot Ventspils veloceliņu tīklu, kas vijas vairāku desmitu kilometru garumā.

Dienvidu mols un zvejas kuģis "Azova"

Uz Dienvidu mola izveidota labiekārtota pastaigu promenāde ar skatu platformu pie pašas bākas. Tā ir lieliska pastaigu vieta, kur novērot saulrietu, vareno jūras viļņošanos, kā arī lielo kuģu ienākšanu ostā. Pie Dienvidu mola uz paaugstinājuma ir novietots apskates objekts - 25 m garš un 85 t smags 1967. gada zvejas kuģis "Azova", kura klājs ir pieejams apskatei. Šeit ir arī no milzu enkuru ķēžu posmiem izveidots 4 m augsts „Krēsls”. No skatu torņa, 19 m virs jūras līmeņa augstumā, ar speciālu tālskati var apskatīt jūru, ostu un pilsētu.

Apskates objekti

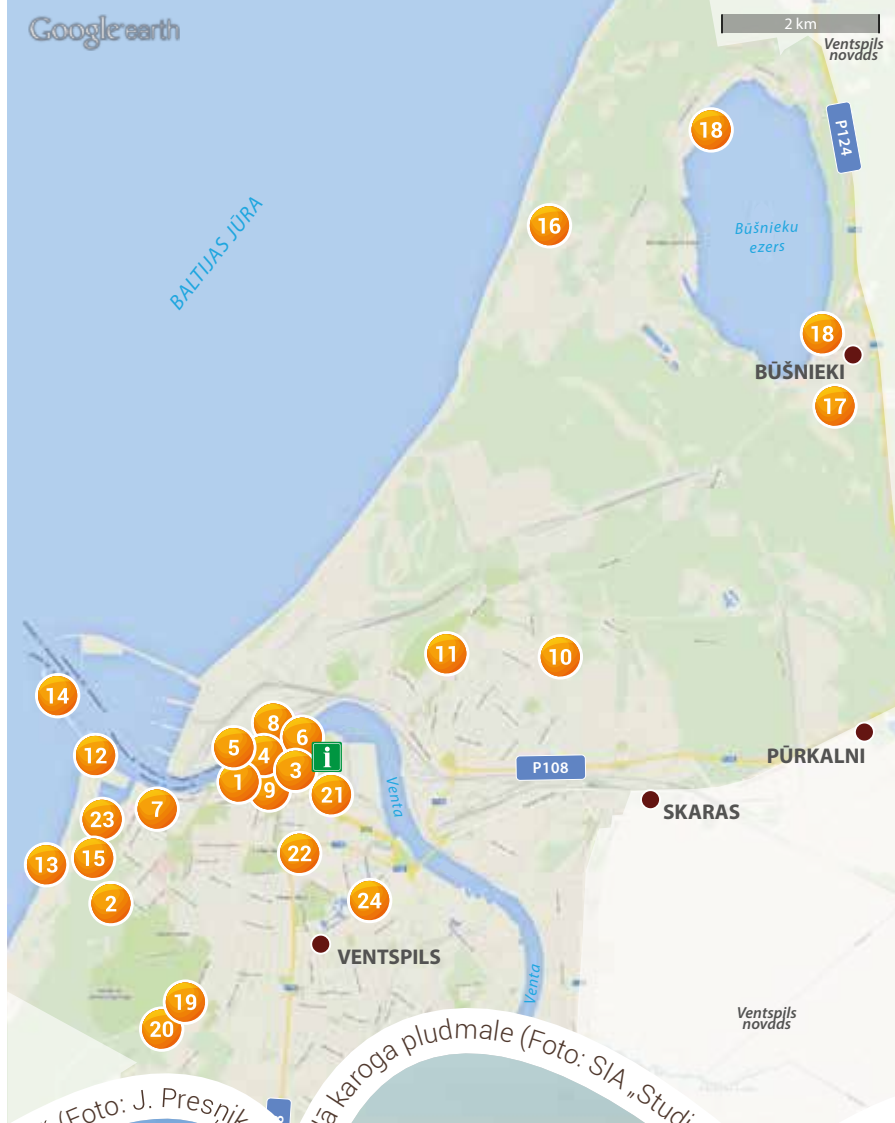
Tūristu piesaistes objekti pilsētā ir ne tikai atklātā jūra ar Zilā karoga pludmali, bet arī Livonijas ordeņa pils un Piejūras Brīvdabas muzejs, Mazbānītis, Amatu māja, "Pludmales akvaparks", bērnu pilsētiņas un "Piedzīvojuma parks", ekskursiju kuģītis "Hercogs Jēkabs", Ostas ielas promenāde, skvēri un parki ar strūklakām, rotaļu laukumiem, āra trenāžieriem, vides objektiem un ziedu skulptūrām. Ventspils pilsētā atrodas arī divi aizsargājami ģeoloģiskie un ģeomorfoloģiskie dabas pieminekļi - "Staldzenes stāvkrasts" un "Dampelu atsegums".



OBJEKTI KARTĒ

1. Livonijas ordeņa pils
2. Piejūras brīvdabas muzejs
3. Amatu māja
4. Ostas ielas promenāde
5. Piemineklis latviešu jūrniecības pamatlicējam Krišjānim Valdemāram
6. Ventspils Prāmju terminālis un Jūrakmens
7. Ostgals
8. Ekskursijas kuģītis "Hercogs Jēkabs"
9. Ventspils Jaunrades nams ar planetāriju un observatoriju
10. Kurzemes democentrs
11. Bērnu parks "Fantāzija"
12. Zvejas kuģis "Azova", ķēžu "Krēsls" un skatu tornis
13. Zilā karoga pludmale, Sērfotāju pludmale un pludmales kāpas jeb "saules vannas"
14. Dienvidu mols
15. Jūrmalas parks
16. Staldzene
17. Ventspils Briežu dārzs
18. Būšnieku ezera peldvieta un laivu bāze
19. Ventspils piedzīvojumu parks
20. Slēpošanas kalns "Lemberga hūte"
21. Ūdens piedzīvojumu parks
22. Skeitparks
23. Pludmales akvaparks
24. Ziemas skeitparks

Ventspils tūrisma informācijas centrs
 Dārzu iela 6, Ventspils
 tel. +371 63622263
 e-pasts: tourism@ventspils.lv
www.visitventspils.com



Veloceliņš (Foto: J. Presņikovs)

Zilā karoga pludmale (Foto: SIA „Studio 555”)

Staldzene (Foto: SIA „Studio 555”)

Veloceliņš (Foto: SIA „Studio 555”)

Piedzīvojumu parks (Foto: SIA „Studio 555”)

Brīvdabas muzejs (Foto: SIA „Studio 555”)

Zilā karoga pludmale (Foto: SIA „Studio 555”)





DUNDAGAS NOVADS



PAŠVALDĪBAS
VIZĪTKARTE



Kopējā platība (km²): 676

Piekastes garums (km): 36

Administratīvais centrs: Dundaga

Iedzīvotāju skaits: 4556

Iedzīvotāju blīvums (cilv./ km²): 6,74

Bezdarba līmenis (%): 4,3

Galvenās saimnieciskās darbības jomas:

Mežsaimniecība, mežizstrāde, kokapstrāde,

lauksaimniecība, zivsaimniecība,

piena pārstrāde, mazumtirdzniecība

un tūrisms

Kontakti: www.dundaga.lv,

Pils iela 5-1, Dundaga,

Dundagas novads, LV-3270

tel. +371 63237851,

e-pasts: dome@dundaga.lv



Dundagas
novads

Zeme pie divām jūrām!



Līvu senie zvejniekciemi un tautas nams Mazirbē, smalksmilšaina pludmale, divu jūru, putnu un cilvēku satikšanās Kolkasragā, līvu valoda un līviskā izloksne, Kolkas asie kadiķi, Šlīteres nacionālais parks un daudzveidīgās dabas vērtības, Valpenes piramīda, Baltijas ledus ezera senkrasts, Krokodilu

ligzda, Dundagas pilsmuiža, apaļās kangaru muguras un purvainās vīgu liekņas,

Pāces vilnas fabrika, Dainu tēva bērnības zeme, Šlīteres bāka, zaļibaltzila līvu karogs,

sarkanās brūkleņogas, gājputnu ceļš un zilās govīs. Meži kā jūra, jūra kā meži! No Raķupes līkločiem dienvidos līdz Kolkasraga bācai ziemeļos,

divu jūru, kangaru – vīgu un Šlīteres Zilo kalnu ielokā! Tāds ir Dundagas novads!

Dundaga – senais un mūsdienīgais Ziemeļkurzemes centrs ar teiku apvīto viduslaiku pili

Dundaga izsenis bijusi divu jūru novada centrs ar senu pilskalnu pēdām. Arī mūsdienās tā ir novada centrs, bet teju astoņsimtgadīgā pils –

vērienīgu svētku, vietējo gardumu degustāciju un ērtu naktsmitņu vieta. Īpaši noslēpumaina pils kļūst leģendu nakts svinībās oktobra nogalē.

Pils apkārtnē vedina izstaigāt cauri Dakterlejas 200 gadiem, līdz ņemot ceļabiedru – dakteri un pirmo latviešu valodnieku Juri Bāru, kas

Dundagas bruģi mina pirms gadiem 170 un tieši tolaik ierosināja rakstībā lietot garumzīmi. Turpat blakus zobus rāda mūsu platuma grādiem

neierastais krokodils, kas simboliski sauc atmiņā tautas likteņgaitas un kara laikā svešumā aizklīdinātos.

Varam skandēt latvju dainas, pakāpušies deviņmetrīgā laukakmeņu piramīdā, kas Krišjāņa Barona piemiņai uzbūvēta viņa bērnības zemē –

Valpenē. Pa ceļam vērts iegriezties skolotāja un 19. gs. vidū populārākā latviešu autora Ernesta Dinsberga lolotajā un šodien vecākajā gulbūves

skolas namā – Kubalu skolā–muzejā.

Šlīteres nacionālais parks (SNP) – Eiropā izcila dabas retumu un daudzveidības krātuve

Ziemeļkurzemes augstienes Dundagas pacēlums Šlīteres–Vīdales apvidū izbeidzas ar stāvu kāpumu – Zilajiem kalniem, kas ap 30 km garā

puslokā šķērso novadu. Pakāpjoties Šlīteres bākā, varam palūkoties uz visu nacionālā parka teritoriju piejūras zemienē līdz pat abu jūru

krastiem un labā laikā saskatīt pat Sāmsalu. Nacionālā parka reljefā izsekojami vai visi Baltijas jūras krasta līniju attīstības posmi.

Savdabīgākais no tiem – kangaru–vīgu komplekss – vienīgais tāds Eiropā.

SNP rīko putnu vērošanas un citus dabas izziņas pasākumus. Sadarbībā ar pašvaldību ik gadu jūnija sākumā notiek Šlīteres ceļotāju dienas.

Iespēju izbaudīt piekrasti uzlabo aizvien jauni auto stāvlaukumi, marķēti velomaršruti, informācijas stendi un labiekārtotas dabas vērošanas

iespejas.

Lībiešu krasts – Līvōd rānda – mazās somugru tautas pēdas liedaga smiltīs, valodā, paražās

Par lībiešu krastu šodien saucam 12 ciemu virkni no Lūžņas līdz Vaidei Dižjūras krastā un no Kolkas līdz Melnsilam Mazjūras pusē:

Lūž–Pizā–Īra–Ūžkilā–Sīkrōg–Īrē–Kuoštrōg–Pītrōg–S nag–Vaid–Kūolka–Mustānum. Katrs ciems glabā tikai šejieni raksturīgās senās

zvejniekvīdes būvniecības iezīmes un ainavas atturīgo šarmu. Mazās somugru tautas klātbūtne novadā ir it visā – vietējā izloksnē, kultūrā,

tradīcijās, zaļibaltzilās karoga krāsās un jūras vēju rūdītā rakstura spītībā. Gandrīz katrā piekrastes ciemā ir kāds tūrisma piedāvājums:

naksmājas, lībiešu ēdieni, zivju kūpināšana un vēstures liecību kolekcijas. Senajā lībiešu kultūras centrā Mazirbē augusta sākumā notiek

Lībiešu svētki, bet jūlija vidū Kolkā – Divu jūru svētki.

Kolkasrags – dabas dota satikšanās vieta: divas jūras, saullēkts un saulriets, tautas un valodas, putnu un kuģu ceļi

Izteiktākais zemesrags Latvijas piekrastē. Tā zemūdens sēkļa galā uz mākslīgas salas atrodas Kolkas bāka, nodrošinot drošu kuģu

satiksmi un Baltijas lielāko kuģu kapsētu pie raga atstājot vēsturei. Tikai Kolkasragā vērojams saullēkts un saulriets vienlaikus. Te ir arī

starptautiski nozīmīga migrējošo putnu atpūta vieta un Krišjāņa Valdemāra reiz vilkto Eiropas galējos punktus savienojošo līniju

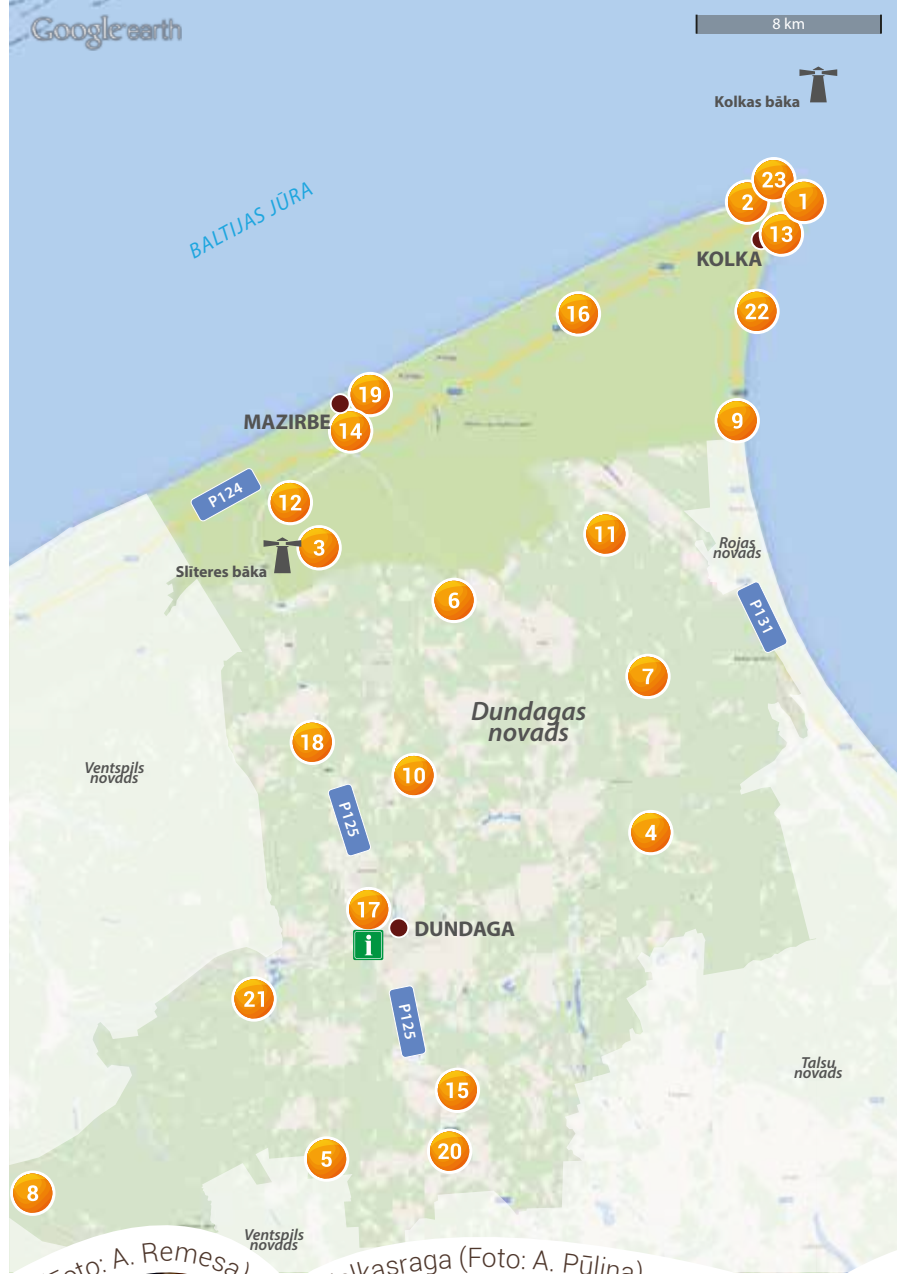
krustpunkts. Pati Kolka joprojām saglabājusi nozīmīgas zivju pārstrādes tradīcijas.



OBJEKTI KARTĒ

1. Kolkasrags
2. Kolkasraga priežu taka
3. Šlīteres dabas taka
4. Kaļķupes ieleja un Puiškalns
5. Liepniekvalka (Peldangas) alas
6. Rīgzemju dižozols
7. Zeltapses (Upsīšu) dižakmens
8. Akmeņkalnu velnapēdas dižakmens
9. Ēvažu dabas taka un stāvkrasts
10. Āžu stāvakmens
11. Dūmeles dižakmens
12. Pēterezeru dabas taka
13. Līvu centrs "Kūolka" Kolkā
14. Lībiešu tautas nams Mazirbē
15. Kubalu skola - muzejs
16. Meža dzīvnieku ragu kolekcija
17. Dundagas pils
18. Dāliju kolekcija - dārzs "Līdumiņi"
19. Lībiešu senie saimniecības priekšmeti "Stūrīšos"
20. Valpenes piramīda
21. Pāces Vilnas pārstrādes fabrika
22. Biedrība "Zaļais novads", kas piedāvā ūdensvelosipēdus izbraukumiem Zēņu dīķī
23. Vecā Kolkas bāka

Dundagas novada Tūrisma informācijas centrs
 Dundagas pils, Pils iela 14, Dundaga
 tel. +371 29444395, +371 63232293
 e-pasts: tic@dundaga.lv



Lībiešu ēdieni Mazirbes „Stūrīšos” (Foto: A. Remesa)

Lielās jūras krasts pie Kolkasraga (Foto: A. Pūliņa)

Kolkasrags – satikšanās vieta (Foto: A. Pūliņa)

Senlietu kolekcija „Stūrīšos” Mazirbē (Foto: A. Remesa)

Mazirbes liedagā (Foto: A. Pūliņa)

Lībiešu svētkos Mazirbē (Foto: A. Pūliņa)

Lielogu dzērvenes (Foto: A. Pūliņa)



ROJAS NOVADS



PAŠVALDĪBAS VIZĪTKARTE

Kopējā platība (km²): 200,5
Piekastes garums (km): 40
Administratīvais centrs: Roja
Iedzīvotāju skaits: 4415
Iedzīvotāju blīvums (cilv./ km²): 21,09
Bezdarba līmenis (%): 4,19
Galvenās saimnieciskās darbības jomas:
Tradicionālā lauksaimniecība,
mazumtirdzniecība, zivsaimniecība,
mežizstrāde, būvniecība, tūrisma
u.c. pakalpojumi.
Kontakti: www.roja.lv
Zvejnieku iela 3, Roja,
Roja novads, LV-3264
tel. +371 63232050,
e-pasts: roja@roja.lv



ROJA - VASARAS GALVASPILSĒTA!



Roja novads lepojas ar savu 40 km garo jūras piekrasti ar plašajām, smilšainajām un akmeņainajām pludmalēm. Roja novadā cits aiz cita rindojas zvejniekciemi. Gar visu Roja novada piekrasti ir labiekārtotas vairākas pludmales ar stāvlaukumiem – Rojā, Ģipkā, Kaltenē, Melnsilā un Valgalciemā.

Roja osta

Roja novada attīstību veicina labā Roja ostas infrastruktūra, kas piedāvā arī plašu jahtu servisu. Rojā ir atjaunotas burāšanas tradīcijas, izveidojot Roja novada Sporta skolu ar burāšanas programmu, kurā apmāca gan skolēnus, gan pieaugušos.

Roja Jūras zvejniecības muzejs

Roja novadā ir daudzveidīgs tūrisma piedāvājums gan aktīvas, gan mierīgas atpūtas cienītājiem. Par Ziemeļkurzemes zvejniecības un jūrniecības vēsturi stāsta Roja Jūras zvejniecības muzeja ekspozīcija, piedāvājot atraktīvas un izziņošas programmas dažādām mērķauditorijām.

Dabas takas

Roja apkārtnē ir labiekārtotas vairākas dabas takas ar informācijas stendiem, laipām, atpūtas vietām, kas ļauj apskatīt un iepazīt novada dabas bagātības. Pūrciema Baltās kāpas dabas taka sniedz lietišķas par akmens laikmeta cilvēku apmetnes vietu un ved gar iespaidīgo 20 m augsto balto smilšu kāpu Pilsupītes krastā. Dabas taka gar Kaltenes Kalvām iepazīstina ar lieliem akmeņkrāumiem mežā, kas nevienā citā Latvijas piekrastē nav sastopami - tie veidojušies pirms vairākiem tūkstošiem gadu. Kaltenes putnu dabas taka ved gar akmeņaino jūras piekrasti un tajā ir skatu platforma un tornis putnu vērošanai visa gada garumā. Dabas taka gar Roja upi piemērota gan velotūristiem, gan gājējiem un tās garumā izveidotas ceļotāju apmetnes vietas ar laivu piestātnēm.

Roja izklaides iespējas

Atpūtniekiem tiek piedāvāta laivu noma, virvju trase, stadions un skeitparks, izbraucieni ar pontonu pa Roja upi, dažādi velomaršruti un citas aktivitātes. Tiek piedāvātas pirtis ar dažādām procedūrām un pirtnieku pakalpojumi. Roja pilsētvidē ir izvietoti vairāk nekā 20 mākslas darbi, bet atpūtu īpašu padarīs tradicionālo Roja novada svētku apmeklējums. Vasaras vidū plaši tiek atzīmēti „Zvejnieksvētki”, kino, mūziku un mākslu popularizē festivāls „Rojal”, Roja upei par godu tiek svinēti „Upes svētki” un vasaras beigās pludmalē notiek īpašā „Senās uguns nakts”.

“Mielasts zvejnieku sētā”

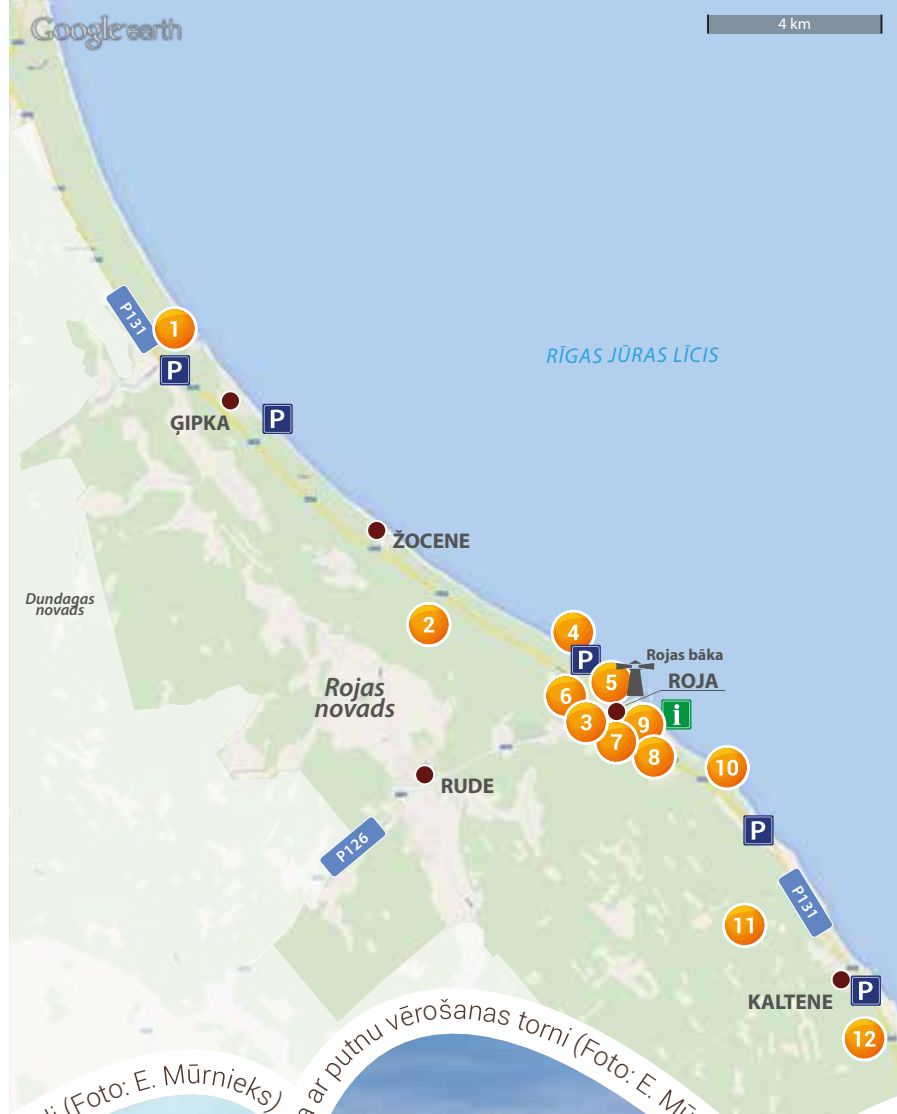
Iepazīties ar zvejnieku darbu un piedalīties zivju kūpināšanas procesā un degustācijās piedāvā vietējie zvejnieki un programma „Mielasts zvejnieku sētā”. Mielastā, pēc jautru latviešu tautas deju dancošanas tiek organizēts mielasts, kur tiek piedāvātas kūpinātas, žāvētas zivis, alus vai kvass. Zvejnieku sievas vietējā izloksnē stāsta par Žoga raušu tapšanu un tiek pasniegts deserts – Žoga rauši. Viesi ar Roja zvejniekiem ziņģē, danco un mērojas spēkā un izveicībā.



OBJEKTI KARTĒ

1. Pūrciemā Baltā kāpa
2. Rojas upes brīvdabas taka
tel. +371 286305920
3. Laivu piestātne un laivu noma
tel. +371 28627919
4. Rojas sabiedriskā pludmale
5. Osta un jahtu piestātne
tel. +371 26434813, +371 29238127
6. "Mielasts zvejnieku sētā"
tel. +371 29477602
7. Zivju kūpināšana un degustācija, SIA "Dižbute"
tel. +371 29140234
8. Rojas Jūras Zvejniecības muzejs
tel. +371 29449917
9. Suvenīru un mājražojumu tirdzniecības vieta
tel. +371 28630590
10. Zivju kūpināšana un degustācija, IK "Dalle"
tel. +371 29171505, +371 29952767
11. Kaltenes akmens kalvas
tel. +371 28630590
12. Kaltenes dabas taka ar putnu vērošanas torni
tel. +371 28630590

Rojas Tūrisma informācijas centrs
Roja, Selgas iela 33
tel. +371 63269594, +371 28630590
e-pasts: tic@roja.lv



Rojas ostas moli (Foto: E. Mūrnieks)

Kaltenes dabas taka ar putnu vērošanas torni (Foto: E. Mūrnieks)

Zilais cerību sivēns (Foto: M. Grosbahts)

Skulptūra „Magnēts akmeņiem” (Foto: M. Grosbahts)

Zvejnieksvētki Rojā (Foto: A. Zemels)

Pūrciemā Baltās kāpas dabas taka (Foto: E. Mūrnieks)

Rojas osta un jahtu piestātne (Foto: A. Zemels)



MĒRSRAGA NOVADS



PAŠVALDĪBAS
VIZĪTKARTE

Kopējā platība (km²): 109
Piekastes garums (km): 12
Administratīvais centrs: Mērsrags
Iedzīvotāju skaits: 1791
Iedzīvotāju blīvums (cilv./ km²): 16,4
Bezdarba līmenis (%): 5
Galvenās saimnieciskās darbības jomas:
Zivsaimniecība, mežizstrāde,
ostas tranzītpakalpojumi.
Kontakti: www.mersrags.lv
Lielā iela 35, Mērsrags,
Mērsraga novads, LV-3284
tel. +371 63237707,
e-pasts: mersrags@mersrags.lv



**MĒRSRAGS -
IESPĒJU RAGS!**



Akmeņainais Mērsraga zemes rags un smilšainā Mērsraga pludmale

Mērsraga zemes rags (18,0 ha) - sauszemes izvirzījums Rīgas jūras līča rietumu piekrastē. Šaurā pludmale un zemūdens nogāze 3 - 12m dziļumā klāta ar akmeņiem. Vairākus kilometrus smilšainā Mērsraga pludmale ideāli piemērota gan vasaras atpūtai pie jūras, peldoties, sauļojoties vai staigājot pa pludmali un priežu mežu, gan rudenī, vērojot vētru nodarītos postījumus, vai ziemā - apbrīnojot ledus krāvumus. Automašīnu stāvvietas ir Mērsragā pie bākas un Upesgrīvā.

Mērsraga bāka

Mērsraga bāka iesvētīta 1875.gada 10.septembrī. Mērsraga bākas tornis izgatavots fabrikā „Sotera, Lemonjē & Co” Parīzē. Pie ieejas bākā 1975. gadā uzstādīta piemiņas plāksne par godu bākas simtgadei.

Mērsraga osta un Ziemeļu mols

Mērsraga osta ir otra lielākā starp mazajām ostām. Mērsraga ostas Ziemeļu mols ir būvēts 1927.gadā (rekonstruēts 2007.gadā), un bija 20.gs 30.gadu lielākā toreizējā Talsu apriņķa būve. Mērsraga ostas teritorija ir slēgta, bet mols ir apskatāms no ziemeļu puses, ejot kājām pa pludmali.

“Piejūras pļava”

“Piejūras pļava” ~ 51,0 ha platībā raksturīga ar lielu pļavu biotopu daudzveidību un ir aizsargājams dabas objekts. “Piejūras pļavas” ir viens no retākajiem un apdraudētākajiem biotopiem Latvijā. Putnu vērošanas tornī apskatīt putnus, kas mīt šajā piejūras pļavā. Vasaras mēnešos te iespējams iepazīties ar Latvijas zilajām govīm.

Engures ezera dabas parks un Engures ezers

Kopš 1989.gada šī teritorija iekļauta Eiropas nozīmīgāko putnu vietu sarakstā, bet kopš 1995.gada – Ramsāres konvencijas starptautiskas nozīmes mitrāju sarakstā. Engures ezera dabas parka kopplatība ir 18 000 ha. Engures ezers - lielākais Latvijas piejūras ezers. Ezerā vērojama liela putnu sugu daudzveidība. Speciāli putnu vērošanai uzcelti vairāki putnu vērošanas torņi.

Muzejs „Saieta nams”

Muzejs „Saieta nams” ir privātpašums un atrodas 1872.gadā celtā ēkā. Ekspozīcijas stāsta par sadzīvi Mērsragā un tās apkārtnē 20.gs sākumā, kā arī par senajām zīmēm uz sadzīves priekšmetiem. Muzejā ir apskatāma arī interesanta akmeņu kolekcija.

Ežu kolekcija

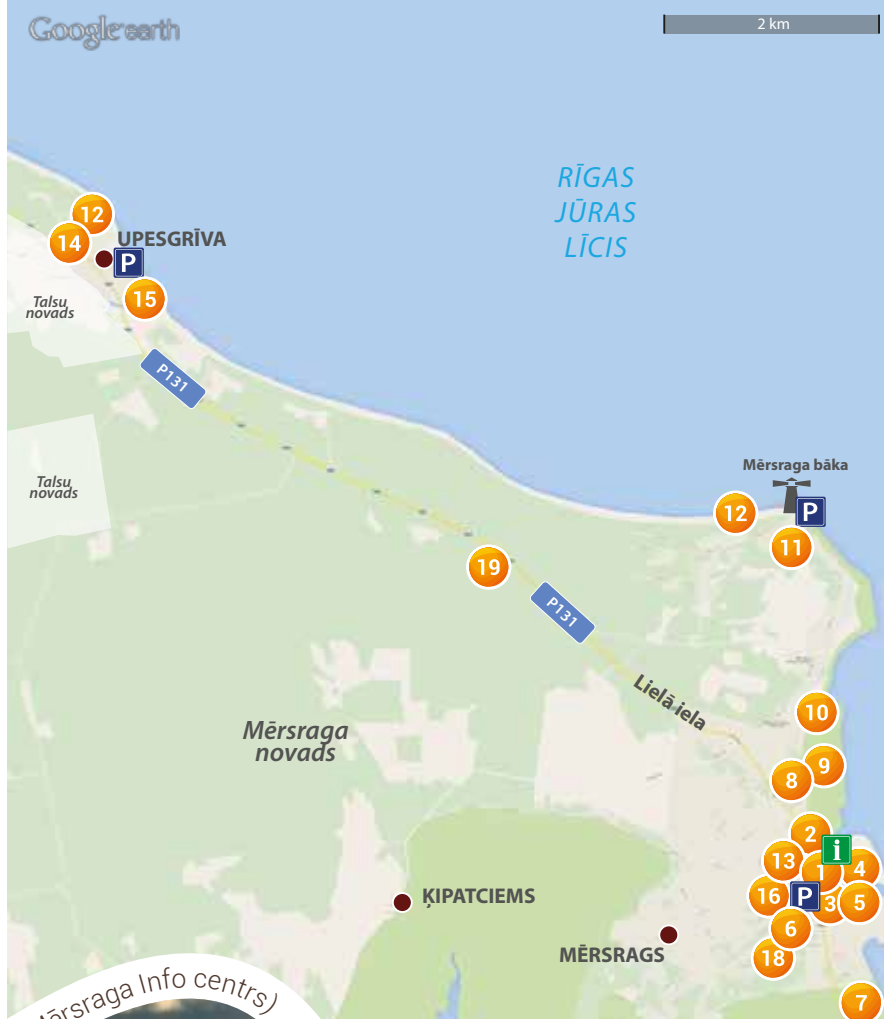
Braucot uz Engures ezeru, apskatāma privāta ežu kolekcija. Dārza nojumē izstādīti informatīvi materiāli par putniem un dzīvniekiem, kas sastopami dabā šajā apkārtnē. Pavasarī un vasarā atpūsties var arī dārza nojumē un baudīt svaigi tecinātas bērzu sulas.



OBJEKTI KARTĒ

1. Zvejnieku laiva "Oskars"
2. Suvenīri
3. Jahtu centrs "Mērsrags"
4. Jahta "Palsa"
5. Mērsraga ostas ziemeļu mols
6. Mērsraga kanāls
7. Pasaku kalns
8. Brīvdabas estrāde "Jēgerleja"
9. Piejūras pļava
10. Muzejs "Saieta nams"
11. Mērsraga zemes rags un Velna akmens
12. Pludmale
13. Bērnu pilsētiņa
14. Saieta nams
15. Cirvju kolekcija
16. Zivju degustācija
17. Kempings, laivu noma "Bebri"
18. Ežu kolekcija
19. Svētmeitas akmens

Mērsraga Informācijas centrs
 Mērsrags, Mērsraga novads,
 Zvejnieku iela 2
 tel. +371 63237704
 e-pasts: infocentrs@mersrags.lv



Vētras viļņi (Foto: Mērsraga Info centrs)

Mērsraga ostā ienāk kuģis (Foto: Mērsraga Info centrs)

Mērsrags (Foto: Mērsraga Info centrs)

Mērsraga novada piekraste (Foto: Mērsraga Info centrs)

Mērsrags no putna lidojuma (Foto: Mērsraga Info centrs)

Mērsraga bāka (Foto: Mērsraga Info centrs)

Vecais Mērsraga ūdenstornis (Foto: Mērsraga Info centrs)



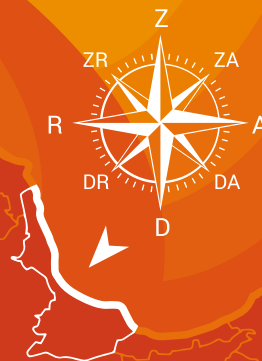


ENGURES NOVADS



PAŠVALDĪBAS VIZĪTKARTE

Kopējā platība (km²): 397,9
Piekraustes garums (km): 56
Administratīvais centrs: Smārde
Iedzīvotāju skaits: 7950
Iedzīvotāju blīvums (cilv./ km²): 20,1
Bezdarba līmenis (%): 5
Galvenās saimnieciskās darbības jomas:
**Lauksaimniecība, zivsaimniecība,
plaši attīstīta uzņēmējdarbība
dažādās ražošanas nozarēs.**
Kontakti: www.enguresnovads.lv
Jaunā iela 9, Smārde, Smārdes pagasts,
Engures novads, LV-3129,
tel. 63192243,
e-pasts: dome@enguresnovads.lv



Engures novadā ir 56 km gara smilšaina piekraste, kas ir ļoti atšķirīga Bērzcīemā, kur tā drīzāk līdzinās ezeram, jo tās piekraste ir akmeņaina un niedraina, savukārt „Plienčiema baltā kāpa” ir unikāls dabas objekts ar plašu bļodai līdzīgu kāpu, kuru kā atpūtas vietu muižnieki izvēlējušies jau hercogu laikos. Visā piejūras zonā paralēli jūras krastam, īpaši izteikti Gausajā jūdzē, sniedzas priežu josla, kurā ir iemītas takas pārgājieniem un velobraucieniem. Tūristiem ir pieejami divi labiekārtoti pašvaldības stāvlaukumi piejūras priežu ielokā Gausajā jūdzē (starp Ragaciemu un Klapkalnciemu), kā arī virkne privāto atpūtas bāžu.

Dabas liegums “Plienčiema baltā kāpa”

Dabas liegums “Plienčiema kāpa” aizņem 150 -250 m platu un 3,5 km garu krasta kāpu vaļņa daļu. Lieguma platība ir 60,58 ha. Lielu daļu lieguma teritorijas aizņem veci sili, kuri ir 100- 200 un vairāk gadus veci, tāpēc īpaši aizsargājami.

Ragaciema rags un Ragaciema bāka

Rīgas jūras līča rietumu krasta izvirzījums, kas beidzas ar seklu un akmeņainu zemūdens sēkli vairāku simtu metru attālumā no tagadējā krasta. Absolūtais augstums te ir 10 m vjl. Raga vidusdaļā uzbūvēta Ragaciema bāka, kas joprojām tumsā rāda ceļu kuģiem.

Engures ezera dabas parks un Orhideju taka

Engures ezera dabas parka palieņu pļavas, zāļu purvi un mitrie meži var lepoties ar lielu orhidejas dzimtas sugu daudzveidību – Engures apkaimē aug 22 no Latvijā sastopamajām 32 orhideju dzimtas sugām. Kopējais takas garums ir 3,5 km, tā sākas netālu no Engures ornitoloģisko pētījumu centra, līkumo caur kalcifilajiem purviem un mežam putnu novērošanas torņa virzienā, un aizvijas tālāk gar atjaunoto ezera piekrastes daļu, kurā mīt govīs un zirgi.

Kaņiera ezers ar putnu vērošanas torni, laivu bāzi un dabas takām

Kaņiera ezers ir putnu un zivju krājumu ziņā viens no bagātākajiem ezeriem Latvijā. Tā apkārtnē izveidota Kaņiera pilskalna dabas taka ar skatu torni, savukārt ezera otrā pusē atrodas putnu vērošanas tornis, no kura līdz pat laivu bāzei cauri ezera niedrēm stiepjas niedru laipa, no kuras redzamas gan ezerā mītošās zivis, gan dažnedažādi putni.

Zvejošana un zivju ēdieni

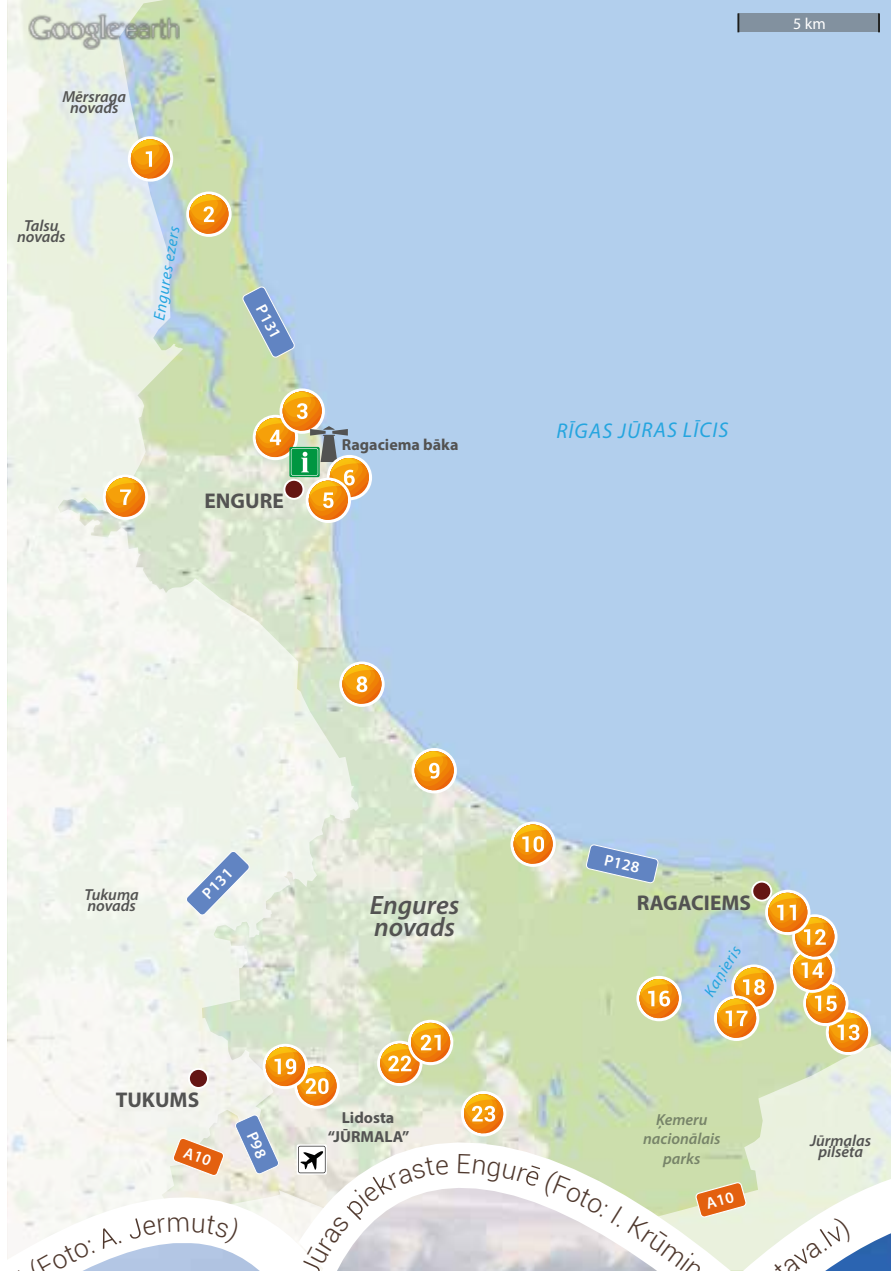
Atsevišķi ciemu iedzīvotāji vēl piekopj zivju kūpināšanas tradīciju, kā arī nodarbojas ar stāvvadu zveju. Tūristiem lauku mājās „Dienīnas” tiek piedāvāta iespēja iepazīties ar zvejnieku sētas vēsturiskajām tradīcijām, degustēt zivju ēdienus un līdzdarboties dažādās ar zvejniecību saistītās aktivitātēs. Tūristu un iedzīvotāju iecienīti ir piejūras zivju tirdziņi, kas stiepjas visā Engures novada piekrastē, bet sevišķi populārs ir Ragaciema zivju tirdziņš, kurš sezonā strādā līdz pat 22.00, savukārt latviešu zivju ēdienus iespējams baudīt zivju degustāciju kafējnīcā „Būda” un zivju restorānā „Bermudas”. Katru gadu Lapmežciemā un Engurē jūlija otrajā nedēļas nogalē tiek svinēti Zvejnieksvētki.



OBJEKTI KARTĒ

1. Engures ezera dabas parks - putnu vērošanas tornis, orhideju taka, laivu bāze, savvaļas zālēdāji
2. Lauku mājas „Dienīņas” – zvejnieku amata tradīciju popularizēšana
3. Saieta nams (bijusī K.Valdemāra jūrskola)
4. Engures Evanģēliski luteriskā baznīca
5. Zivju degustāciju kafejnīca „Būda”
6. Engures osta un mols
7. Rideļu dzirnavas
8. Plieņciema baltā kāpa
9. Ivara Graša podnieka darbnīca
10. Lāčupītes dendrārijs
11. Ragaciema sedums
12. Ragaciema zivju tirdziņš
13. Kupskalna dabas taka
14. Starpiņupes slūžas
15. Lapmežciema pagasta muzejs
16. Kaņiera pilskalna dabas taka
17. Putnu vērošanas tornis un niedru laipa Kaņiera ezerā
18. Kaņiera ezera laivu bāze
19. Šlokenbekas muižas ansamblis
20. Latvijas ceļu muzejs
21. Baskāju taka, gotiskais labirints
22. Keramikas darbnīca „Sauls ceplis”
23. Atpūtas parks – dendrārijs “Vēju dārzs”

Engures tūrisma informācija
Jūras iela 114, Engure
tel. +371 63161701
e-pasts: tic@enguresnovads.lv
www.enguresnovads.lv/turisms



Zveja Engurē jūrā (Foto: A. Jermuts)

Jūras piekraste Engurē (Foto: I. Krūmiņa)

Ragaciema bāka (Foto no dziedatava.lv)

Stāvvadu zveja Engurē un Lapmežciemā (Foto: K. Ustups)

Engures osta (Foto: I. Krūmiņa)

Ragaciema sedums attēlo seno zvejnieku dzīvesveidu (Foto: J. Apels)

Zvejnieksvētki Engurē (Foto: K. Zaļkalns)



JŪRMALAS PILSĒTA



PAŠVALDĪBAS
VIZĪTKARTE

Kopējā platība (km²): 100
Piekraustes garums (km): 26
Administratīvais centrs: Jūrmala
Iedzīvotāju skaits: 57 666
Iedzīvotāju blīvums (cilv./ km²): 576,7
Bezdarba līmenis (%): 8,3
Galvenās saimnieciskās darbības jomas:
Tūrisms, kultūra, transports, rūpniecība
Kontakti: www.jurmala.lv
Joma iela 1/5, Jūrmala, LV-2015
tel. +371 67093816;
e-pasts: pasts@jpd.gov.lv



Jūrmalas 26,5 km garā un 150-250 m plašā balto kvarca smilšu pludmale, ar izteiktu piejūras kāpu reljefu, kur pārsvarā sastopams īpaši aizsargājams biotops – embrionālās kāpas un priekškāpas. Pilsētas austrumu daļā, nelielā platībā, sastopams īpaši aizsargājams biotops „Ar lakstaugiem klātas pelēkās kāpas”. Jūrmalas pludmale ir garākā un platākā pludmale Latvijā. Piekraustes rietumu daļas teritorijai piešķirts aizsargājamās teritorijas statuss ar nosaukumu „Rīgas līča rietumu piekraste”.

Jūrmala – Baltijas lielākā kūrortpilsēta

Jūrmala ir lielākā kūrortpilsēta Baltijas valstīs un otra lielākā pilsēta Latvijā pēc platības, kas izvietota pie Rīgas jūras līča piekrastes. Tā ir priežu mežu ieskauda un izsenis slavena ar dabas ārstnieciskiem faktoriem – maigo klimatu, jūru, veselīgo gaisu, medicīniskajām dūņām un minerālūdeņiem. Daudzi šeit ierodas, lai atgūtu un nostiprinātu veselību, izmantojot rehabilitācijas iespējas, ārstniecisko dūņu un minerālūdeņu iedarbību. Iepazīt Jūrmalas apkārtnes dabu var braucot arī ar velosipēdu.

Zilā karoga pludmale

Jūrmalas pilsētā ir 11 oficiālas peldvietas ar izcilu un labu ūdens kvalitāti. Pludmalē var iznomāt ūdens velosipēdus un ūdens motociklus, spēlēt futbolu, volejbolu vai mācīties sērfot. Lielupes jahtklubos piedāvā izīrēt jahtu, kuteri un ūdensslēpes. Notiek tradicionālās sacensības airēšanā, burāšanā un motosportā. Ir iespējams piedalīties putnu, sikspārņu un bebru vērošanas ekskursijās. Katru gadu, jūlija mēnesī, Jūrmalā, Mellužu estrādē tiek rīkoti Jūras svētki.

Ķemeru Nacionālais parks (ĶNP)

Jūrmalas pilsētas rietumu daļā ietilpst ĶNP ar piejūras mežiem, ezeriem, dabas takām, minerālūdeņiem, ārstnieciskajām dūņām un citām dabas vērtībām. Esošie dabas apstākļi ir dzīvesvieta vairākām aizsargājamām augu, putnu un dzīvnieku sugām. Populārākie apskates objekti ĶNP Jūrmalas daļā – Lielā Ķemeru tīreļa laipa, Slokas ezera taka kā arī Kūrorta rehabilitācijas centra „Jaunķemeri” dozēto pastaigu takas. Ķemeru centrā var nogaršot sērūdeni no avota “Ķirzaciņa”. Jaunķemeros iespējams apmeklēt piejūras priežu mežus un Zilā karoga peldvietu “Jaunķemeri”.

Dabas parks “Ragakāpa”

Raga kāpas dabas parkā ir vērojamas 18,2 m augsta kāpa un 300 gadus vecas priedes. Parks ir mājvieta vairākām retām augu un putnu sugām. Dabas parkā “Ragakāpa” ir izveidota Dabas skatu taka, ierīkotas skatu platformas, kāpnes, soliņi, informatīvas norādes un stendi.

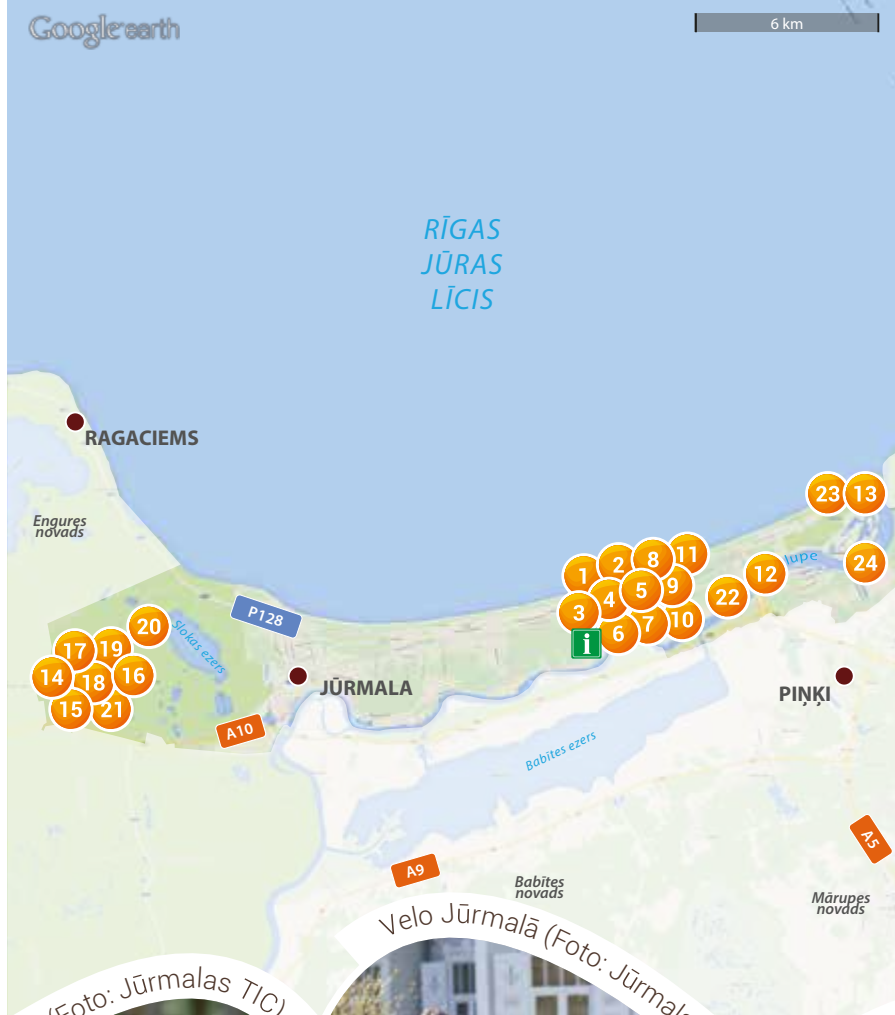
Brīvdabas muzejs

Muzejā izveidota 19.gadsimta piekrastes zvejnieka sēta ar tai raksturīgām ēkām – dzīvojamo māju, ratnīcu ar klēti, tīklu šķūni, zivju kūpinātavu, pirti un citām būvēm. Muzejā var apskatīt arī enkuru un zvejas laivu kolekciju, bet virvju višanas darbnīcā – lielāko virvju kolekciju Latvijā.



OBJEKTI KARTĒ

1. Aspazijas māja
2. Skulptūra "Bruņurupucis"
3. E. Rācenes peldu iestāde
4. Gleznu teātris "Inner Light"
5. Horna dārzs
6. Jūrmalas pilsētas muzejs
7. Raiņa un Aspazijas memoriālā vasarnīca
8. Dzintaru koncertzāle
9. Jūrmalas globuss
10. K. Morberga vasarnīcas ēku un botāniskā dārza ansamblis
11. Dzintara mežaparks un Skatu tornis
12. Līvu Akvaparks
13. Jūrmalas brīvdabas muzejs
14. Mīlestības saliņa
15. Piemiņas koks
16. Sēravota paviljons un sēravots "Ķirzaciņa"
17. Minerālūdens avots "Tautu deļa"
18. Ķemeru nacionālais parks
19. Melnalkšņu dumbrāja laipa
20. Slokas ezera skatu tornis un Slokas ezera dabas taka
21. Lielā Ķemera tīreļa taka
22. Bulduru Dendroloģiskais parks
23. Ragakāpas dabas parks
24. Baltā kāpa



Jūrmalas tūrisma informācijas centrs
Lienes iela 5, Majori, Jūrmala
Tel. +371 67147900
e-pasts: info@jurmala.lv

Majoru pludmale (Foto: Jūrmalas TIC)

Dzintaru mežaparks (Foto: Jūrmalas TIC)

Velo Jūrmalā (Foto: Jūrmalas TIC)

Ķemeru nacionālais parks (Foto: Jūrmalas TIC)

Aspazijas māja (Foto: I. Ķezbers)

Pikniks Jūrmalā (Foto: Jūrmalas TIC)

Nūjošana Jūrmalā (Foto: Jūrmalas TIC)



RĪGAS PILSĒTA



PAŠVALDĪBAS
VIZĪTKARTE



Kopējā platība (km²): 303,996
Piekraustes garums (km): ~14
Administratīvais centrs: Rīga
Iedzīvotāju skaits: 643 368
Iedzīvotāju blīvums (cilv./ km²): 2 116

Bezdarba līmenis (%): 4,6

Galvenās saimnieciskās darbības jomas:

Komercc pakalpojumi; tirdzniecība;

transports un loģistika; rūpniecība;

finanšu un apdrošināšanas pakalpojumi

Kontakti: www.riga.lv

Rātslaukums 1, Rīga LV-1539

tel. +371 67026101,

e-pasts: riga@riga.lv



Rīga atrodas Latvijas centrālajā daļā, Baltijas jūras Rīgas jūras līča dienvidu piekrastē, pie Latvijas lielākās upes Daugavas ietekas jūrā. Rīgas piejūras ainavu telpā atrodas četras apkaimes – Mangaļsala, Vecāķi, Daugavgrīva un Buļļi.

Rīgas piekrastē atrodas smilšainas pludmales un Eiropas nozīmes biotopi - embrionālās, priekškāpas, pelēkās kāpas, mežainās jūrmalas kāpas un Eiropā un Latvijā aizsargājamas pļavas. Rīgas Baltijas jūras piekrastes daļā ir sastopama liela bioloģiskā daudzveidība, kur konstatēti 9 Latvijā īpaši aizsargājami biotopu veidi un 13 Eiropas nozīmes biotopi.

Dabas parks "Piejūra"

Īpaši aizsargājama dabas teritorija - dabas parks "Piejūra" ir izveidots, lai saglabātu jūras piekrastes dabas vērtības un rekreācijas resursus. Dabas parkā ir ierīkots labiekārtojums apmeklētājiem. Vecāķos, Daugavgrīvā un Vakarbuļļos dabas parka teritorijā ir ierīkotas oficiālas peldvietas.

Daugavgrīvas cietoksnis

Daugavgrīvas apkaimes vēsture ir cieši saistīta ar Daugavgrīvas cietoksni, kas tika izveidots pie Daugavas ietekas Rīgas līcī un ir noteicis visa apvidus attīstību. Būve šobrīd ir valsts nozīmes arhitektūras piemineklis.

Mangaļsalas dambis jeb Austrumu mols

No Mangaļsalas jūrā iestiepjas Mangaļsalas dambis jeb Austrumu mols, kas būvēts laika posmā no 1850. līdz 1861. gadam. Mola garums ir 2240 metri. Uz dambja saglabājušies piemiņas akmeņi par godu imperatora Aleksandra II un troņmantnieka Nikolaja Aleksandroviča apmeklējumam 1856. un 1860. gadā.

Daugavgrīvas mols un bāka

Daugavgrīvas mols ir būvēts 1880. gadā un tas stiepjas jūrā ZR virzienā tikpat tālu kā upes labajā krastā esošais Mangaļsalas dambis. Daugavgrīvas bāka, kas rāda ceļu Rīgā ienākošajiem kuģiem, celta pēc Stefana Batorija pavēles 1582. gadā. Gadsimtu gaitā tā daudzkārt nopostīta un atkal atjaunota, tagadējā bāka ir būvēta 1957. gadā.

Lielā priede un Vilkaču priede

Vecāķos sastopami aizsargājami dabas objekti - Lielā priede, kuras stumbra apkārtmērs ir 2,4 metri un vecums ap 250 gadu, vaļņveida kāpa, kuras vecums ir ap 200 gadu un Vilkaču priede, kas ir ne vien interesants dabas objekts, bet arī teiktu apvīta vieta.

Lielākā Latvijas osta

Lielākā osta Latvijā - Rīgas brīvosta - atrodas Baltijas jūras Rīgas jūras līča galējā dienvidu daļā un tai pieguļošā sauszemes teritorijā, kas ģeomorfoloģiski atrodas Piejūras zemienē. Rīgas brīvostas teritorija aizņem 6348 ha lielu platību.

Rīga - Latvijas galvaspilsēta

Rīga ir arī lielākā Latvijas pilsēta, kurā tiek piedāvātas visdažādākās atpūtas iespējas. Kuras novērtēs pat kaprīzākie pilsētas apmeklētāji. Vairāk par plašo piedāvājumu varat uzzināt tūrisma un informācijas centros.



OBJEKTI KARTĒ

1. Komēforts
2. Daugavgrīvas cietoksnis
3. Krasta fortifikācijas būves
4. Piemiņas akmeņi
5. Vaļņveida kāpa
6. Putnu vērošanas torņi
7. Moli
8. Jahtu osta
9. Dabas parks "Piejūra"
10. Vecāķu pludmale
11. Daugavgrīvas pludmale
12. Vakarbuļļu peldvieta
13. Lielupes grīva
14. Rīgas brīvosta

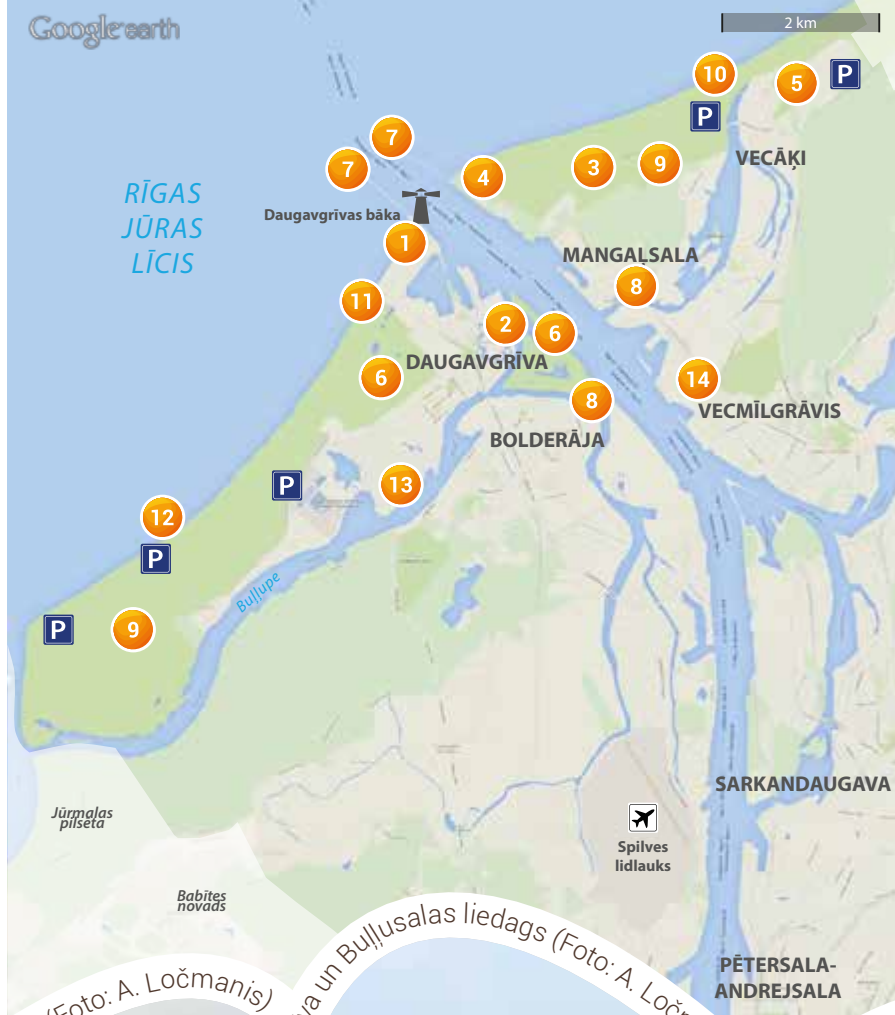
Rīgas tūrisma informācijas centri

Rātslaukums 6, Rīga
tel. +371 67037900,
e-pasts: info@rigatic.lv

Prāgas iela 1, Rīga
tel. +371 6722 0555

Kaļķu iela 16, Rīga,
tel. +371 67227444

*RDPAD -
Rīgas domes
Pilsētas attīstības
departaments



Daugavgrīvas bāka un liedags (Foto: A. Ločmanis)

Lielupes grīva un Buļļusalas liedags (Foto: A. Ločmanis)

Vecāķu piekraste (Foto: RDPAD*)

Vakarbuļļu peldvieta (Foto: RDPAD*)

Vecāķu piekraste (Foto: RDPAD*)

Vecāķu glābšanas stacija (Foto: RDPAD*)

Dabas parks "Piejūra" Vecāķos (Foto: RDPAD*)





CARNIKAVAS NOVADS



PAŠVALDĪBAS
VIZĪTKARTE

Kopējā platība (km²): 80,442
Piekraustes garums (km): 19
Administratīvais centrs: Carnikava
Iedzīvotāju skaits: 6911
Iedzīvotāju blīvums: 85,91
Bezdarba līmenis (%): 3,45
Galvenās saimnieciskās darbības jomas:
Zivsaimniecība (īpaši nēģu zveja),
tūrisms un tirdzniecība, kā arī
pakalpojumu sniegšana.
Kontakti: www.carnikava.lv
Stacijas iela 5, Carnikava,
Carnikavas novads, LV-2163
tel. +371 67993814,
e-pasts: dome@carnikava.lv



Carnikava ir skaista vieta pie jūras, kur ceļotājus priecē priežu meži, upes un ezeri. Īpaši aizsargājamā dabas teritorijā sastopami reti piejūras biotopi, mežainas jūrmalas kāpas un veci boreāli meži, kā arī embrionālas kāpas un retas augu un dzīvnieku sugas. Tā teritorijā ir iespējams novērot vairāk nekā 230 putnu sugas, jo cauri dabas parka teritorijai iet Eiropā nozīmīgākais gājputnu migrācijas ceļš - „Baltās Baltijas jūras migrācijas ceļš”.

Dabas parks "Piejūra"

Pieņemto daļu no Carnikavas novada teritorijas aizņem dabas parks „Piejūra”, kas stiepjas 19 km garumā gar Rīgas jūras līci, un to veido piekastes meži, upes un ezeri. Īpaši aizsargājamā dabas teritorijā sastopami reti piejūras biotopi, mežainas jūrmalas kāpas un veci boreāli meži, kā arī embrionālas kāpas un retas augu un dzīvnieku sugas. Tā teritorijā ir iespējams novērot vairāk nekā 230 putnu sugas, jo cauri dabas parka teritorijai iet Eiropā nozīmīgākais gājputnu migrācijas ceļš - „Baltās Baltijas jūras migrācijas ceļš”.

„Ceļojošās kāpas”

Garciema Paraboliskā kāpa ir lielākais kāpu veidojums visā Rīgas jūras līča piekrastē. Katram tās tuvumā esošajam pauguram dots savs vārds, un kas apvīts leģendāriem stāstiem un notikumiem.

Carnikavas Novadpētniecības centrs

Novadpētniecības centra ēka atklāta 2012.gadā, tā veidota kā kopija netālu no Gaujas grīvas 1851.gadā būvētajai zvejnieka - pārcēlāja mājai „Cēlāji”. Ēkas oriģināls kā izcils 19.gadsimta Vidzemes zvejnieku sētas paraugs 1966.gadā tika pārvests uz Latvijas Etnogrāfisko brīvdabas muzeju. Novadpētniecības centra pastāvīgajā ekspozīcijā ir iespējams iepazīties ar Carnikavas novada vēstures un kultūras mantojumu – iedzīvotāju sadzīves un zvejas tradīcijām, apskatei iepriekš zvanīt pa tālr. +371 29128086.

Senās nēģu zvejas tradīcijas

Carnikavieši lepojas ar gadsimtiem senām nēģu zvejas tradīcijām, ko sava aroda meistari ir saglabājuši līdz mūsdienām. Nobaudīt gardos Carnikavas nēģus var pie nēģu cepšanas meistariem.

Atpūta Carnikavā

Carnikavas novadā no pilsētas steigas var lieliski atpūsties kā vasarā, tā ziemā. Priežu mežu svaigais gaiss un jūras šalkas tā vien mudina doties dabā un atjaunot spēkus laivojot, peldot, nūjojot, dodoties izjādē ar zirgu, vai vienkārši pastaigājoties. Līdz ko zemi klāj sniega sega, ikviens var doties slaidā slīdējumā pa iebraukto distanču slēpošanas trasi gar pašu jūras piekrasti. Izbaudi pastaigu pār jauno tiltu Carnikavā, kas savieno Gaujas upes abus krastus un ir garākais gājēju un velosipēdistu tilts Latvijā (220 m garš un 4 m plats).

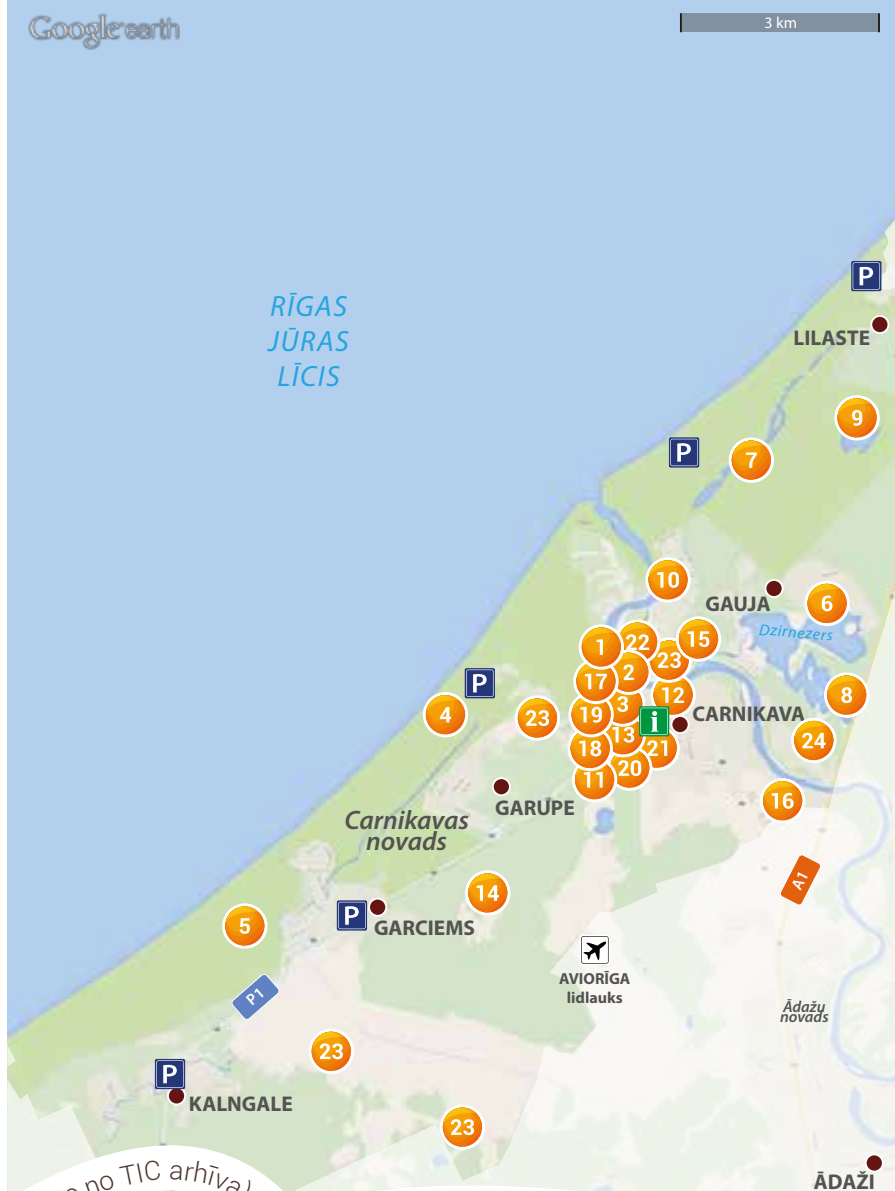
Nēģu svētki

Katru gadu augusta trešajā sestdienā Carnikavā tiek svinēti „Nēģu svētki”, kad izklaides lieliem un maziem visas dienas garumā pulcē tūkstošiem cilvēku. Īpašais viesis ir „Nēģu karalis”, kurš, mūzikas pavādībā, kopā ar tradicionālo svētku gājiena svītu ierodas apraudzīt savu „karalisti”. Atrakciju „Nēģu svētkos” netrūkst kamēr sportisti cīnās par „Nēģu kausu”, ikviens var vērot ziedu laivu parādi, baudīt koncertus un nogaršot 400 litru lielā katlā vārīto nēģu zupu. Kopš 2015. gada Carnikavas nēģi ir iekļauti Eiropas Savienības nacionālo produktu reģistrā, tiem piešķirta kvalitātes zīme "Aizsargāta ģeogrāfiskas izcelsmes norāde”.



OBJEKTI KARTĒ

1. Carnikavas Novadpētniecības centrs
2. Senās zvejnieku laivas
3. Carnikavas muižas kapitelis
4. Dabas parks "Piejūra"
5. Paraboliskā kāpa
6. Dzirnezers
7. Garezeri
8. Pulksteņezers
9. Ezers "Ummis"
10. Senās mājas "Kaķi"
11. Kādreizējais krogs "Blusas"
12. Skulptūra "Atceroties",
tēlnieks Vilnis Titāns
13. Saules pulkstenis,
metālmākslinieks Helmutš Āķis
14. Mežgarciems
15. Nēģu cepēji "Gaujas krasti"
16. Nēģu cepēji "Zībs"
17. Nēģu cepēji "Krupis"
18. Nēģu cepēji "Gundegas"
19. Nēģu cepēji "Gaujas nēģi"
20. Nēģu cepēji Gaļina Ļevočkina
21. Nēģu cepēji "Dietlavi"
22. Laivas un plosti
23. Zīrgu izjādes
24. Carnikavas ev. lut. baznīca



Carnikavas novada Tūrisma informācijas centrs
Carnikava, Stacijas iela 5
tel. +371 67708443, +371 29326285
e-pasts: tic@carnikava.lv

Šūpuļtīkls Carnikavas piekrastē (Foto no TIC arhīva)

Jūlijs Carnikavas pludmalē (Foto: S. Baltruka)

Carnikavas nēģi (Foto: S. Baltruka)

Carnikavas piekraste (Foto: T. Grīnbergs)

Jūras piekraste (Foto: H. Toms)

Carnikavas Novadpētniecības centrs (Foto: S. Baltruka)

Maijs Carnikavas novadā (Foto: S. Baltruka)

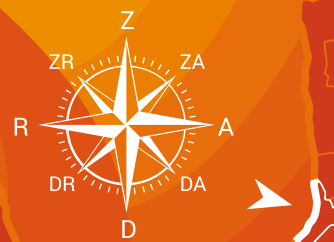


SAULKRASTU NOVADS



PAŠVALDĪBAS
VIZĪTKARTE

Kopējā platība (km²): 48
Piekastes garums (km): 17
Administratīvais centrs: Saulkrasti
Iedzīvotāju skaits: 6158
Iedzīvotāju blīvums (cilv./ km²): 128,29
Bezdarba līmenis (%): 4,4
Galvenās saimnieciskās darbības jomas:
Izmitināšanas un ēdināšanas pakalpojumi,
mežsaimniecība un zivsaimniecība,
mazumtirdzniecība.
Kontakti: www.visitsaulkrasti.lv,
www.saulkrasti.lv
Ainažu iela 13b, Saulkrasti,
Saulkrastu novads, LV-2160
tel. +371 67952641,
e-pasts: tic@saulkrasti.lv



Saulkrastu piekraste ir otra garākā pilsētas pludmale Latvijā, tā stiepjas 17 km garumā un ir interesanta savā daudzveidībā – sākot no „dziedošajām” smiltīm Lilastē, beidzot ar akmeņaino piekrastes daļu Zvejniekiemā, kura vienmēr bijusi īpaši iecienīta dabas mīļotājiem un māksliniekiem. Tieši pati piekraste ar tās infrastruktūru ir populārākais apskates objekts Saulkrastu novadā.

Dabas parks “Piejūra”

Vidzemes jūrmalas piekrastes daļa no Lilastes līdz Baltajai kāpai, kurā saglabājusies neskarta daba, aizsargājami augi un savulaik ceļojoša kāpa.

Baltā kāpa

Baltā kāpa atrodas Inčupes labajā krastā, pie upes ietekas jūrā, no tās paveras izcili skaists skats uz Rīgas jūras līci. 18 metru augstā kāpa Inčupes labajā krastā pie upes ietekas jūrā ir lieliska skatu vieta, no kuras vērot Rīgas jūras līci. Vēsturiski Baltā kāpa ir smilšu veidojums, kas veidojies pirms 405–350 miljoniem gadu. Šeit uzņemti skati vēsturiskajām Rīgas kinostudijas mākslas filmām “Kā gulbji balti padebeši iet” (1956) un “Nauris” (1957). Līdzās Saulkrastu Baltajai kāpai, ko iemīļojuši skaisto ainavu cienītāji, atrodas piknika vieta ar soliņiem un galdiem.

Jūras parks

Turpinot senās kūrorta tradīcijas, Saulkrastu pilsētā ir labiekārtota peldvieta „Centrs”, kuras mastā plīvo pirmais Zilais karogs Vidzemes piekrastē. Jūras parks aicina baudīt saulrietus ērtos sauļošanās krēslos un izmantot rotaļu ierīces, āra trenāžierus, ielu vingrotāju un pludmales volejbola laukumus.

Saulrieta taka

3,6 km gara meža taka, kas stiepjas gar jūras piekrasti no Baltās kāpas līdz Saules tiltam. No takas paveras skaists skats uz Pēterupes ieleju un jūru. Aplūkojamas 20 dižpriedes un īpatnējas formas koki.

Saulkrastu velosipēdu muzejs

Bagātīgā Jāņa un Gunta Sereginu velosipēdu kolekcija, kuras veidošana sākusies 1977.gadā, jau vairākus gadus apskatāma pašu radītā muzejā. Tā veidota no tehniski interesantākajiem Latvijā atrastajiem velosipēdu attīstības vēstures paraugiem. Kolekcija ataino Latvijas velosipēdu rūpniecības vēsturi pirms Otrā pasaules kara un līdzās unikāliem eksponātiem šeit aplūkojama seno laiku darbnīca un veikals. Muzejā plaši pārstāvētas dažādas lietas saistītas ar velosipēdu lietošanu, riteņbraukšanas sportu un biedrībām. Šī ir vienīgā seno velosipēdu kolekcija Latvijā un lielākā Baltijā.

Svētki Saulkrastos

Katru gadu Saulkrastos norisinās vairāki saulkraściešu un pilsētas viesu iemīļoti svētki un festivāli - vasaras sezonas atklāšana “Ieripo Saulkrastu vasarā!”, Saulkrastu svētki, Amerikāņu auto salidojums un skanīgais Saulkrasti džezs festivāls “Saulkrasti Jazz”, kas pulcē ne vien labākos Latvijas džezza mūziķus, bet arī labākos ārvalstu māksliniekus. Par ikgadēju tradīciju Saulkrastu svētku laikā kļuvis amatnieku tirdziņš, sacensības dažādos sporta veidos un gleznu izstāde *openart*.



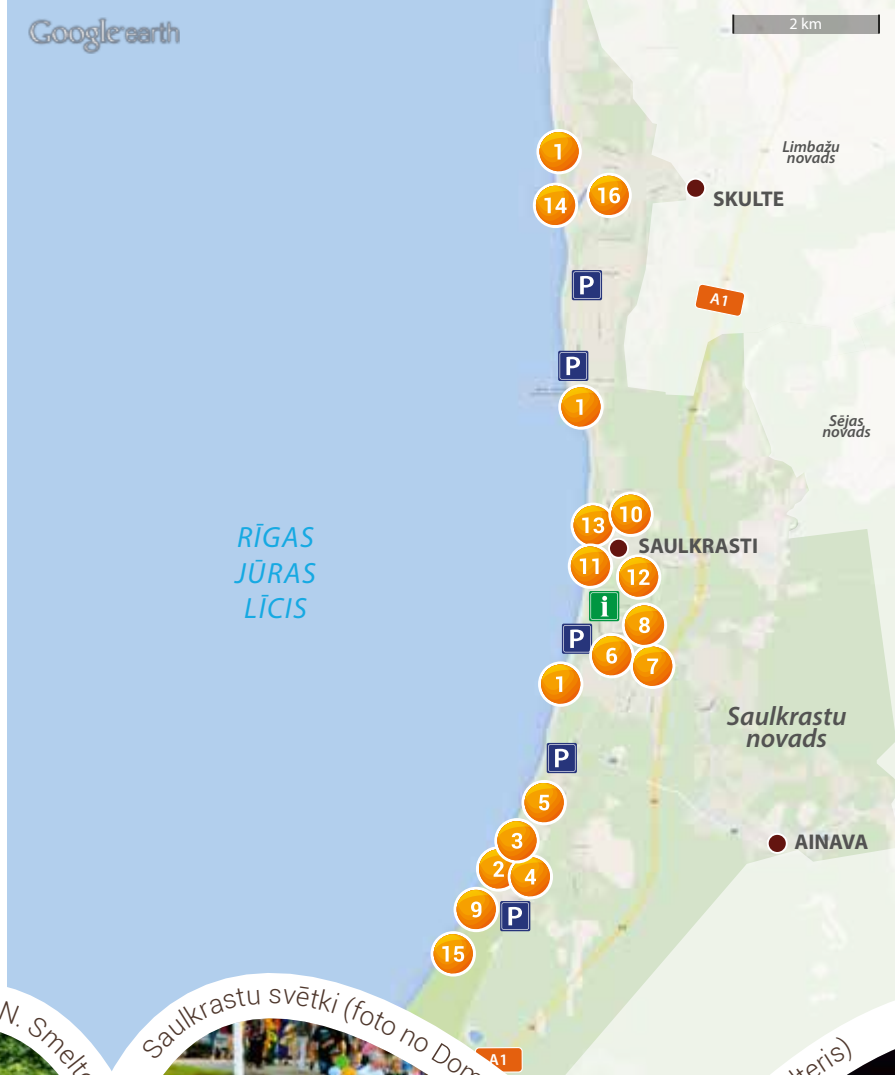
OBJEKTI KARTĒ

1. Saulkrastu pludmale
2. Baltā kāpa
3. Saulrieta taka
4. Katrīnas liepas
5. Saulkrastu velosipēdu muzejs
6. Saulkrastu (Pēterupes) luterāņu baznīca
7. Pēterupes Mācītājmuiža
8. R. Kaudzītes dārza māja
9. Dabas parks "Piejūra"
10. Neibādes parks un pieminēklis
Neibādes peldvietas dibinātājam
11. Peldvieta "Centrs"
12. Saules laukums un Jūras parks
13. Romas katoļu Dieva žēlastības baznīca
14. Skultes osta
15. Piemiņas vieta somu lidotājiem
16. Kultūras nams "Zvejniekiems"

Saulkrastu tūrisma informācijas centrs
Ainažu 13b, Saulkrasti
tel. +371 6 795 26 41
e-pasts: tic@saulkrasti.lv

Google earth

2 km



Amerikāņu auto salidojums (Foto: N. Smelteris)

Saulkrastu svētki (foto no Domes arhīva)

Džeza festivāls (Foto: N. Smelteris)

Saulkrastu sezonas atklāšana (Foto: N. Smelteris)

Baltā kāpa (Foto: N. Smelteris)

Volejbola turnīrs un jaunatklātais "Jūras parks" (Foto: N. Smelteris)

Saulkrastu velosipēdu muzejs (Foto: N. Smelteris)



LIMBAŽU NOVADS



PAŠVALDĪBAS
VIZĪTKARTE

Kopējā platība (km²) : 1170.28
Piekastes garums (km): 5.8
Administratīvais centrs: Limbaži
Iedzīvotāju skaits: 18541
Iedzīvotāju blīvums (cilv./ km²): 15.84
Bezdarba līmenis (%): 10.3
Galvenās saimnieciskās darbības jomas:
Pārtikas rūpniecība, lauksaimniecība,
mežsaimniecība un kokapstrāde, transports
un kravu pārvadājumi
Kontakti:
www.limbazi.lv, Rīgas iela 16,
Limbaži, Limbažu novads, LV-4001
tel. +371 64023003,
e-pasts: dome@limbazi.lv,



**LIMBAŽU
NOVADS**
senais un mainītais



Limbažu novada „jūras vārti” ir Skultes pagastā, kas ir skaists ar savu akmeņaino jūras krastu. Jūras piekrastē atrodas divi ciemati - Ziemeļblāzma un Vārzas. Pagasta teritoriju šķērso pavasara palu laikā laivojamā Aģes upe. Šaurā joslā gar jūru stiepjas Kadiķkalni - Zviedrijas kadiķa audzes un sudraba eleagnu audze, kas kopā ar piekrastes augiem veido īpatnēju piejūras kāpu augu valsts kompleksu. Skultes vēsture aprakstīta romānā „Adiāmindes āksts”, kura autors ir skultietis Aivars Kļavis.

Mazais uz Lielais Lauču akmens

Skultes jūrmalā apskatāmi Vidzemes piekrastes dižākie laukakmeņi - Mazais Lauču akmens un Lielais Lauču akmens, kas dēvēts pat par „akmeņu karali”. Lielais Lauču dižakmens kopš 2001. gada ir dabas piemineklis.

Skultes muižas parks

Muižas teritorijā ir 7 ha liels parks ar simtgadīgām liepu, ozolu un ošu alejām. Ir arī skaists kanāls ar romantisku tiltiņu, plašs zālājs sporta un atpūtas pasākumiem, telšu, ugunsкура vieta, volejbola laukums, pieejama ērta mašīnu novietošana.

Lielākais Adventes vainags Latvijā

Balta un cēla ar 18 gadsimta sienu gleznojumiem ikvienu sagaida Skultes luterāņu baznīca, pie kuras Ziemassvētku laikā top lielākais Adventa vainags Latvijā - 21 metru diametrā.

Pasākumi Skultē

Skultē augusta beigās notiek tradicionālā „Senās uguns nakts”, kuras mērķis ir iedegt ugunis un atgādināt sev un citiem, ka jūra mums ir svarīga. Tradicionālajā „Senās uguns naktī” piedalās arī Skultes dejotāji un dziedātāji.

Maija pirmajā sestdienā tiek rīkots vokālo ansambļu festivāls „Dziesma mīlestībai”, kurā ansambļi sacenšas par ceļojošo balvu „Sudraba putns”.

Katru gadu maija pēdējā svētdienā Skultē atzīmē aktiera Edgara Liepiņa dienu, sestdienā notiek pasākums „Tiksimies kādreiz maijā!”, amatiereteātri sacenšas par „Edgara Liepiņa ceļojošo balvu”. 25. jūlijā Skultē notiks Vidējās paaudzes deju festivāls „Soļi smiltīs”.

Par tradīciju kļuvuši arī Līgo svētku svinēšana un „Bēbīšu svētki”. Iecienīts ir „Skultes lauku labumu tirdziņš”, kurā atrodama arī vietējā produkcija - bioloģiskās saimniecības „Ezermalas” produkti, Stienes mājražotāja Jāņa Jomas mājas saldējums „Gogelmogels” un zemnieku saimniecības „Mazvēveri” gatavotie sieri un jogurti.

Atpūta Skultē

Skultes pagastā atrodas vairākas saimniecības, kas piedāvā ne tikai viesu namu pakalpojumus, bet arī dažāda veida atpūtu. Atpūtas komplekss „Lauču akmens” piedāvā ieturēt maltīti restorānā ar skatu uz jūru, Vidzemes podniecības tradīcijas aicina iepazīt podnieki Ingrīda Žagata un Arnis Preiss, savukārt zirgu izjādes piedāvā „Kroņi”, kas ir piektā lielākā zirgu audzētava Latvijā.



OBJEKTI KARTĒ

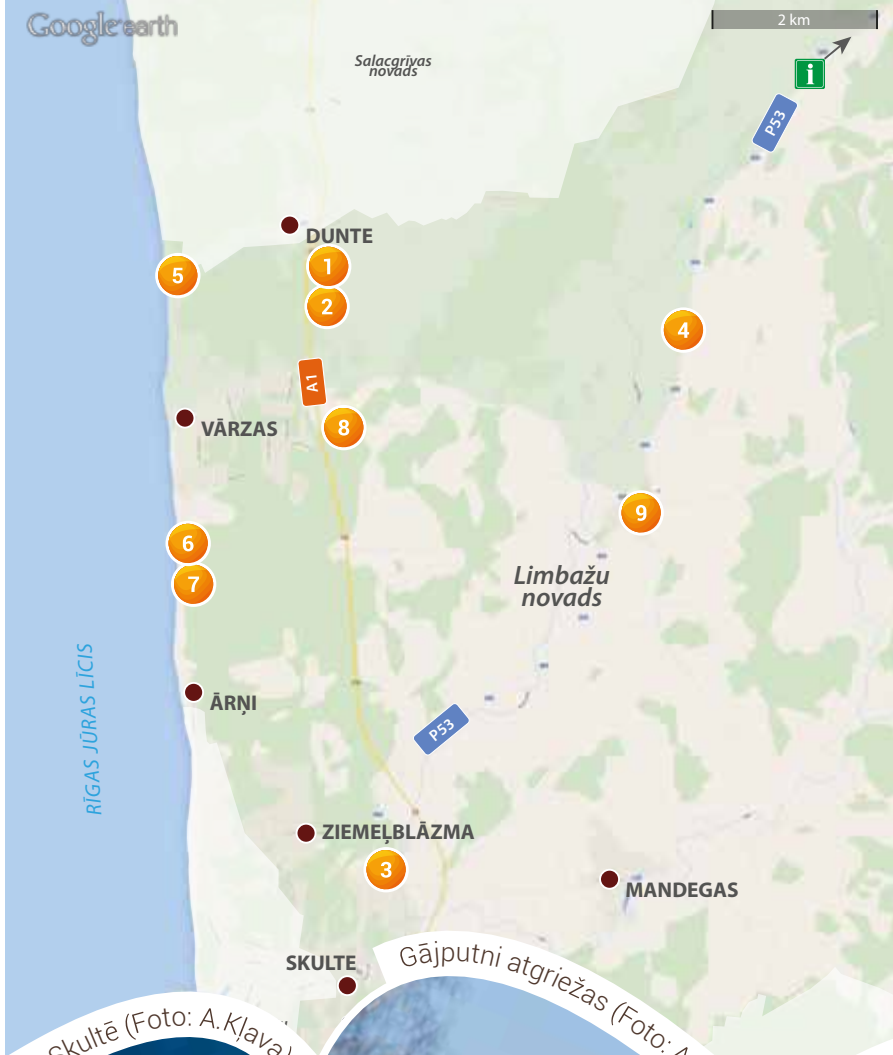
1. Ingrīdas Žagatas keramikas darbnīca „Cepļi”,
www.cepli.lv, tel. +371 29234867
2. ZUGU laimes un veiksmes brīnumainā keramika,
www.zuguart.com, tel. +371 2978 3447
3. Skultes luterāņu baznīca,
www.skultesbaznica.lv,
tel. +371 29442777
4. Zirgu audzētava „Kroni”,
www.kroni.lv, tel. +371 29445192
5. Viesu nams „Duntes urdzīņas”, e-pasts:
jurasmaja1@inbox.lv, tel. +371 29234705
6. Kempings/restorāns „Lauču akmens”,
www.laucakmens.lv, tel. +371 26350536
7. Viesu nams „Vidlauči”,
www.vidlauci.lv, tel. +371 29239197
8. Viesu nams „Ēvelbeņķi”,
www.evelbenki.lv, tel. +371 26552626
9. Skultes muižas parks,
Viesu nams „Skultes muiža”,
www.skultesmuiza.lv, tel. +371 26160060

Limbažu tūrisma informācijas centrs
Limbaži, Torņa iela 3
tel. +371 64070608
e-pasts: tic@limbazi.lv

Google earth

Salacariņas novads

2 km



Uguns nakts Skultē (Foto: A. Kļava)

Gājputni atgriežas (Foto: A. Kļava)

Skultē katru gadu top Lielākais Adventa vainags Latvijā (Foto: A. Kļava)

Atpūtas māja "Duntes urdzīņas" jūras krastā

Brīvdienu mājas "Duntes Urdziņas" pagalmā (Foto: A. Kļava)

Lielais Lauču akmens Skultes jūrmalā (Foto: A. Kļava)

Viesu māja „Skultes muiža” (Foto: A. Kļava)



SALACGRĪVAS NOVADS



PAŠVALDĪBAS VIZĪTKARTE

Kopējā platība (km²): 637,6
Piekraustes garums (km): 56
Administratīvais centrs: Salacgrīva
Iedzīvotāju skaits: 8710
Iedzīvotāju blīvums: 13.7
Bezdarba līmenis (%): 7
Galvenās saimnieciskās darbības jomas:
Zivju apstrāde, kokapstrāde,
metālapstrāde, tūrisms
Kontakti: www.salacgriva.lv
www.visitsalacgriva.lv
Salacgrīvas novads, Salacgrīva,
Smilšu iela 9, LV-4033,
tel. +371 64071973,
e-pasts: dome@salacgriva.lv



S A L A C G R Ī V A
P I L S Ē T A K U S T Ī B Ā



Salacgrīvas novads atrodas Ziemeļvidzemes piekrastē – ar krāšņām upēm, neskartiem mežiem, Ziemeļvidzemes rezervātā. Novadā iespējams redzēt un izbaudīt Ziemeļlatvijas skarbo, bet neapraktāmi skaisto dabu, izjust upi nebeidzamā plūdumā un jūru ar neatkārtojamiem saulrietiem.

Vidzemes akmeņainā jūrmala un Veczemju klintis

Vidzemes akmeņainā jūrmala - 12 kilometrus garš jūras krasta posms, kas ir vienīgā vieta Baltijas jūrā, kur jūras krastā apskatāmi smilšakmens atsegumi. Tie veidojušies pirms 350-380 miljoniem gadu, devona periodā. Tālu jūrā iestiepjas arī piekrastes sēkļi ar laukakmeņu vaļņiem un krāvumiem. Pie krāšņajām Veczemju jeb Mantiņu klintīm darbojas labiekārtots kempings.

Minhauzena pasaule

Minhauzens ir pekstiņu meistars. Mēs viņu zinām arī kā burvi, kurš Duntē radījis veselu pasauli, kas atgādina par viņa patiesi neticamajiem varoņdarbiem. Kā jau nosaukums vēsta, šī ir vesela atsevišķa pasaule, kur, no rīta iegājīs, labi ja ar saulrietu iznāksi. Bet iznāksi nevis mēli pār plecu pārkāris, bet sajūsmināts, iedvesmots un gatavs tālākiem piedzīvojumiem.

Salacgrīvas ostas un jahtu piestātne

Pašvaldības teritorijā atrodas 3 ostas - divas Salacgrīvā (kravu pārvadājumu un jahtu ostas) un Kuivižu osta, kuru izmanto piekrastes zvejnieki un jahtotāji. Salacgrīvas osta jau 1368. gadā vēstures avotos minēta kā Livonijas arhibīskapa osta.

Ainažu mols

Ainažu mols ir 20.gs. sākuma Ainažu ostas darbības liecinieks, kas atrodas pie pašas Latvijas- Igaunijas robežas. Ainažu ziemeļu mols ir kā Lielais Latvijas mūris - tā garums krastā ir 361 metri un līcī - 482 metri.

Makšķerēšana un laivošana Salacā un Pirmais nēģu tacis

Salacā saglabāta lielākā dabiskā lašu populācija visā Austrumbaltijas reģionā, tāpēc upei piešķirts lašupes statuss - tas liek upi sargāt vēl īpašāk, taču makšķerniekiem sniedz lielisku iespēju noķert lielo lomu! Salaca ir populāra vieta makšķerēšanai un laivošanai - tūrisma nobraucieniem tā izmantojama visu sezonu ar jebkura tipa laivām. Šeit iespējams apskatīt arī Pirmo nēģu taci, iepazīties ar nēģu zveju un nodegustēt īpašo delikatesi.

Salacgrīvas novada muzejs

Šeit apskatāma pastāvīgā ekspozīcija „Zutiņš murdā” - stāsts par zvejas vēsturi un tradīcijām Vidzemes jūrmalā, par gadsimtiem seno nēģu zvejas metodi, kad upei pāri tiek būvēts aizsprosts jeb tacis, un nēģi ķer nevis ar murdu bet puņģi.

Pasākumi Salacgrīvā

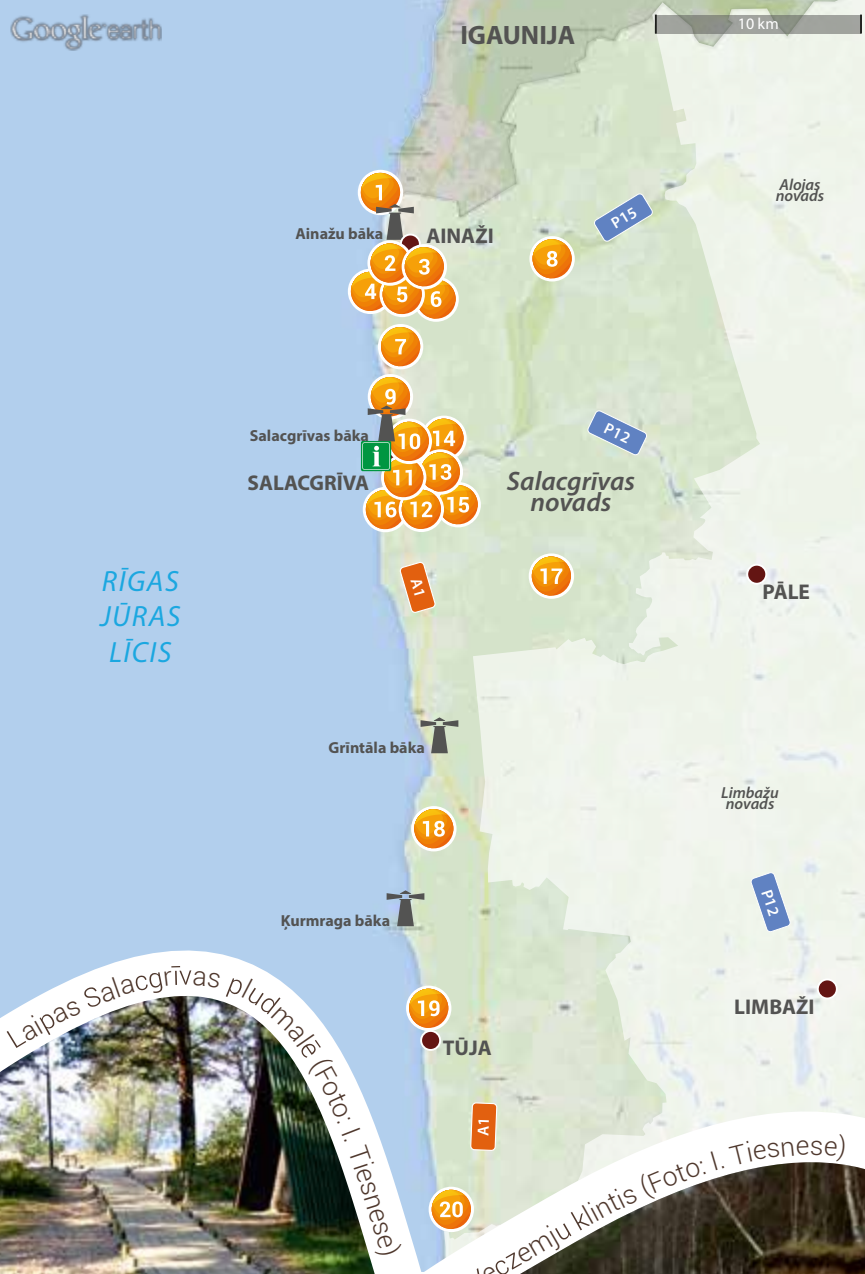
Salacgrīvas novads ir pasākumiem un festivāliem bagāta vieta! Šeit ik gadu norisinās Salacgrīvas Jūras svētki, akustiskās mūzikas festivāls „Sudraba kaija”, Positīvus mūzikas festivāls, Salacgrīvas klasiskās mūzikas festivāls, Ziemeļlivonijas festivāls un pilsētas svētki.



OBJEKTI KARTĒ

1. Ainažu Ziemeļu mols, stāvlaukums
2. Bāka pie vecās piestātnes
3. Jūrskolas muzejs
4. Veides pils
5. Ugunsdzēsības muzejs
6. Atpūtas vieta pie Baltās saules, kūpinātava, stāvlaukums, nojume
7. Randu pļavas taka, putnu vērošanas tornis
8. Sarkanās klintis, atpūtas vieta, stāvlaukums
9. Kuivižu osta un atpūtas kompleksa "Kapteiņu osta" jahtu piestātne
10. Salacgrīvas novada muzejs
11. Salacas promenāde
12. Salacgrīvas osta un jahtu piestātne
13. "Salacas" pirmais nēgu tacis un nēgu degustācija
14. Radošā darbnīca rudzu plaucētās maizes cepšana "Lienes konditorejā".
15. Upe "Salaca" laivošanai
16. Salacgrīvas kreisā krasta pludmale un mols
17. "Svētupes" Lībiešu upurāla
18. Vidzemes akmeņainā jūrmala un Veczemeju klintis
19. Kempings "Kriminalnieki" laivu īre, zivju kūpinātava, auto stāvlaukums
20. Minhauzena muzejs un dabas taka pa mežu līdz jūrai

Salacgrīvas novada Tūrisma informācijas centrs
Rīgas iela 10 a, Salacgrīva
tel. +371 26463025
e-pasts:
liene.tiesnese@salacgriva.lv



Vidzemes akmeņainā jūrmala (Foto: I. Tiesnese)



Tūjas jūrmala (Foto: I. Tiesnese)



Kurmraga bāka (Foto: N. Užāns)



Laiņas Salacgrīvas pludmale (Foto: I. Tiesnese)



Veczemju klintis (Foto: I. Tiesnese)

*Kas kait man nedzīvot
Lielas jūras maliņā:
Cik jūriņa vilņus meta,
Tik izmeta sudrabiņu.*

30782



*Ai brālīti mīlu baltu,
Laid laiviņu maliņā!
Jūras meitas sasegušas
Baltas sagšas mugurā.*

30686

*Kas uzkūra uguntiņu
Uz pelēku akmentiņu?
Jūras māte, žāvēdama
Savu zeltu, sudrabiņu.*

30914




*Jūra prasa smalku tiklu,
Laiviņ' baltu zēgelīti;
Uzvelk baltu zēgelīti,
Iet laiviņa vizēdama.*

30770

*Brīdi, laiku man dzīvot
Nedzīvot saules mūžu;
Ūdeņam, akmiņam,
Tam dzīvot saules mūžu.*

27677





European Union

Linking Estonia and Latvia

Part-financed by the European Regional Development Fund



KURZEMES PLĀNOŠANAS REĢIONS

Reģ. Nr. 90002183562

Juridiskā adrese: Avotu iela 12, Saldus, LV-3801

ADMINISTRĀCIJAS BIROJS

Adrese: Eksporta iela 12-212, Rīga, LV-1045

Tālr.: 67331492 Fakss: 67331285

E-pasts: pasts@kurzemesregions.lv