

**Interreg**  
Baltic Sea Region



Co-funded by  
the European Union



BLUE ECONOMY

**Baltic Sea2Land**


# Kurzemes reģiona piekrastes tematiskais plānojums

## INTEGRĒTAS PĀRVALDĪBAS VEICINĀŠANA PIEKRASTĒ, ILGTSPĒJĪGI IZMANTOJOT DABAS UN SOCIĀLO KAPITĀLU

21.01.2025.

Kurzemes plānošanas reģions

<https://interreg-baltic.eu/project/balticsea2land/>



# Projekta aktivitātes Kurzemē

01.01.2023.- 31.12.2025.

Veicināt integrētu un iekļaujošu piekrastes pārvaldību, līdzsvarojot Zilās ekonomikas sektoru, dabas aizsardzības un vietējo kopienu intereses.

## Baltic Sea2Land NAVIGATORS:

1. daudzlīmeņu pārvaldības GIDS
2. kartes un dati
3. zināšanas

TESTĒ un  
UZLABO

## KPR pilot-aktivitāte:


Kurzemes piekrastes tematiskā plānojuma  
**IZSTRĀDE**

## VARAM pilot-aktivitāte:

Valsts ilgtermiņa tematiskā plānojuma Baltijas jūras piekrastes publiskās infrastruktūras attīstībai līdz 2030. gadam  
**STARPPOSMA NOVĒRTĒJUMS UN AKTUALIZĒŠANA**

# Tematiskā plānojuma mērķi un uzdevumi

Mērķis



Uzdevumi

Veicināt Kurzemes piekrastes attīstību, sabalansējot ekonomiskās intereses ar dabas un kultūras mantojuma vērtību saglabāšanu, vietējo kopienu interesēm

Analizēt dažādas ar piekrasti saistītas tēmas un sniegt to kompleksu izvērtējumu, kā arī izstrādāt iespējamus risinājumus Kurzemes piekrastes līdzsvarotai attīstībai, tai skaitā testēt projekta Baltic Sea2Land tiešsaistes plānošanas rīku NAVIGATOR

# Tematiskā plānojuma saturs

## Kurzemes reģiona piekrastes tematiskais plānojums



### Analīze

- Tendences: sociālekonomiskās, demogrāfiskās, apbūves
- Zilās ekonomikas nozaru attīstība
- Piekrastes publiskā infrastruktūra un reģionāla līmeņa publiskās piekļuves vietas jūrai
- Piekrastes apmeklētība, sezonāli izteikta slodze un priekšlikumi risinājumiem
- Piekrastes apsaimniekošana un risinājumi visintensīvākajā periodā
- Klimata pārmaiņu ietekme
- Būtiskākās konfliktsituācijas un sabalansētas reģionāla līmeņa piekrastes telpas attīstības prioritātes

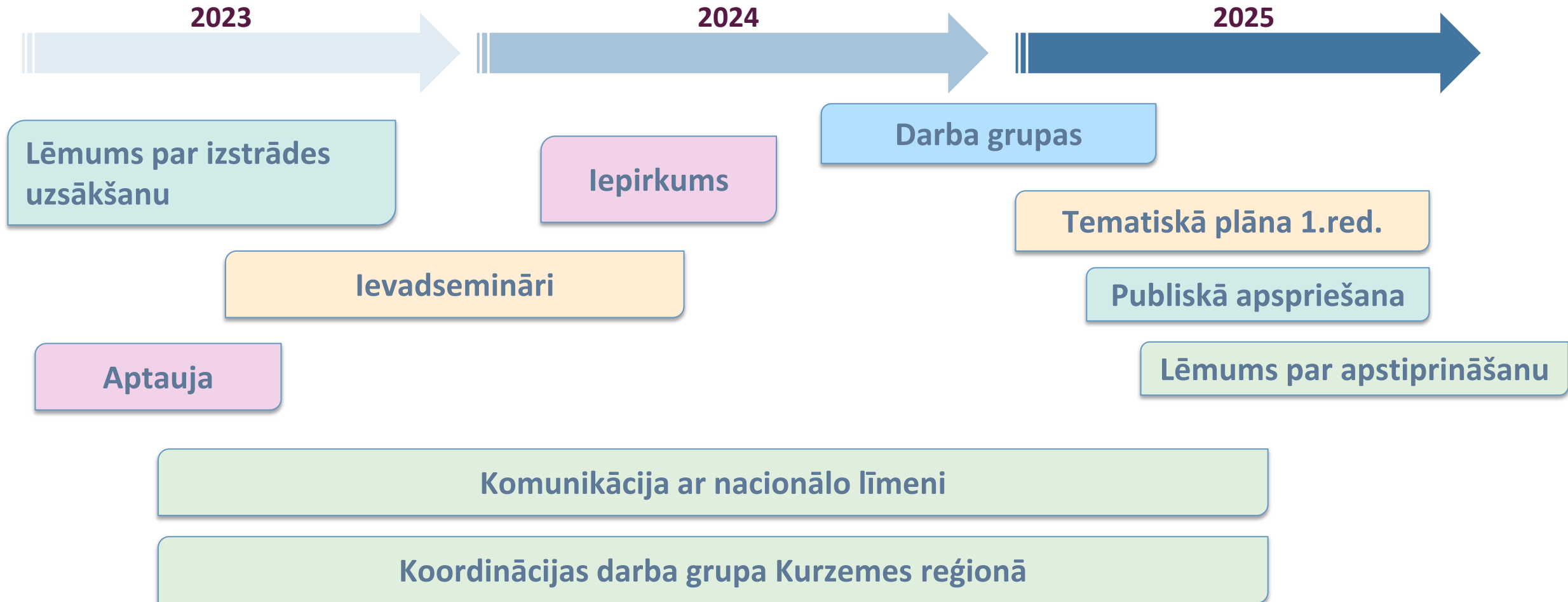
### Grafiskā daļa

Piekrastes telpiskais  
zonējums

### Praktisks materiāls

Vadlīnijas publisko  
piekļuves vietu jūrai  
infrastrukturārai

# Laika grafiks



# Zilā ekonomika – attīstības tendences un potenciāls

Veikt analīzi par zilās ekonomikas tautsaimniecības nozarēm Kurzemes piekrastē un/vai reģionā un raksturot tendences nozaru griezumā, nozaru savstarpējo saistību.

Sniegt rekomendācijas par zilās ekonomikas attīstības iespējām Kurzemes piekrastē, iespējamajiem jaunajiem ilgtspējīgas jūras un piekrastes ekonomikas veidiem.

# Sekojet projektam: #BalticSea2Land

Paldies!

[interreg-baltic.eu/project/BalticSea2Land](https://interreg-baltic.eu/project/BalticSea2Land)

<https://www.kurzemesregions.lv/projekti/attistibas-planosana/baltic-sea2land/>

Twitter: @BalticSea2Land

**Interreg**  
Baltic Sea Region



Co-funded by  
the European Union

BLUE ECONOMY  
**Baltic Sea2Land**



Ministry of Environmental  
Protection and Regional  
Development  
Republic of Latvia



TALLINN UNIVERSITY



KURZEME  
PLANNING  
REGION



Regional Council of  
Southwest Finland



ZWIĄZEK MIAST  
I GMIN MORSKICH



SAAREMAA VALD



Stadt Fehmarn

Project Number: #C018

Interreg Baltic Sea Region Programme 2021-2027



Ympäristöministeriö  
Miljöministeriet  
Ministry of the Environment



REGIONAL  
COUNCIL  
KYMEN  
LAAKSO



Regional Council  
of Ostrobothnia



REGIONAL COUNCIL  
OF LAPLAND