





SEMINĀRS PAR EZERU APSAIMNIEKOŠANU ŪDENSTŪRISMA ATTĪSTĪBAI

 **KAD:** 2026. GADA 22. MAIJĀ

 **CIKOS:** 9.30 - 15.00

 **KUR:** BROCĒNU KULTŪRAS CENTRS

- EZERU-CILVĒKU ATTIECĪBAS: TŪRISMA, PRIVĀTĪPAŠUMA UN DABAS AIZSARDZĪBAS LĪKLOČI LATVIJĀ
- VIDZEMES REĢIONA EZERU APSAIMNIEKOŠANAS PIEMĒRI
- SILDUS NOVADA PAŠVALDĪBAS EZERU APSAIMNIEKOŠANAS PIEREDZES STĀSTS
- WATERWAYS PROJEKTA REZULTĀTI



Interreg



Līdzfinansē
EIROPAS SAVIENĪBA

Latvija – Lietuva

WaterWays



KURZEMES
PLĀNOŠANAS
REĢIONS

Interreg



Līdzfinansē
EIROPAS SAVIENĪBA

Latvija – Lietuva

Interreg VI-A Latvijas-Lietuvas pārrobežu sadarbības programmas 2021.-2027.gadam
projekts Nr. LL-00011 “Ūdens maršrutu tīkla attīstība Latvijā un Lietuvā, paplašinot
pārrobežu tūrisma produktu www.riverways.eu”/ WaterWays

Projekta WaterWays aktivitātes un rezultāti Kurzemē un Lietuvā

Aiga Meri, Kurzemes plānošanas reģions, Projektu nodaļas vadītāja

Seminārs

Ezeru apsaimniekošana ūdenstūrisma attīstībai Kurzemē

22.05.2026.

Brocēnu Kultūras centrs, Lielcieceres iela 10, Brocēni, Saldus novads

Latvija – Lietuva

WaterWays

MĒRĶIS

Attīstīt ūdenstūrismu Latvijā un Lietuvā, turpinot uzlabot esošo pārrobežu tūrisma produktu www.upesoga.lv, izveidojot laivojamo upju un ezeru ar atpūtas aktivitātēm tīklojumu.

PARTNERI

- Kurzemes plānošanas reģions
- Saldus novada pašvaldība
- Kuldīgas novada pašvaldība
- Liepājas valstspilsēta
- Klaipēdas rajona pašvaldība
- Kretingas rajona pašvaldība
- Lietuvas Lauku Tūrisma Asociācija

AKTIVITĀTES

- **www.upesoga.lv** pilnveidošana, papildināšana
- **“Droši & Videi draudzīgi”** koncepta izstrāde
- Pieredzes apmaiņas vizītes un semināri
- **Ezeru** ceļvedis un karte, mediju tūres un publicitātes kampaņas
- Labiekārtotas 6 atpūtas vietas pie ūdeņiem Kurzemē un Klaipēdas reģionā, veicinot dabas resursu pieejamību ūdens aktivitātēm



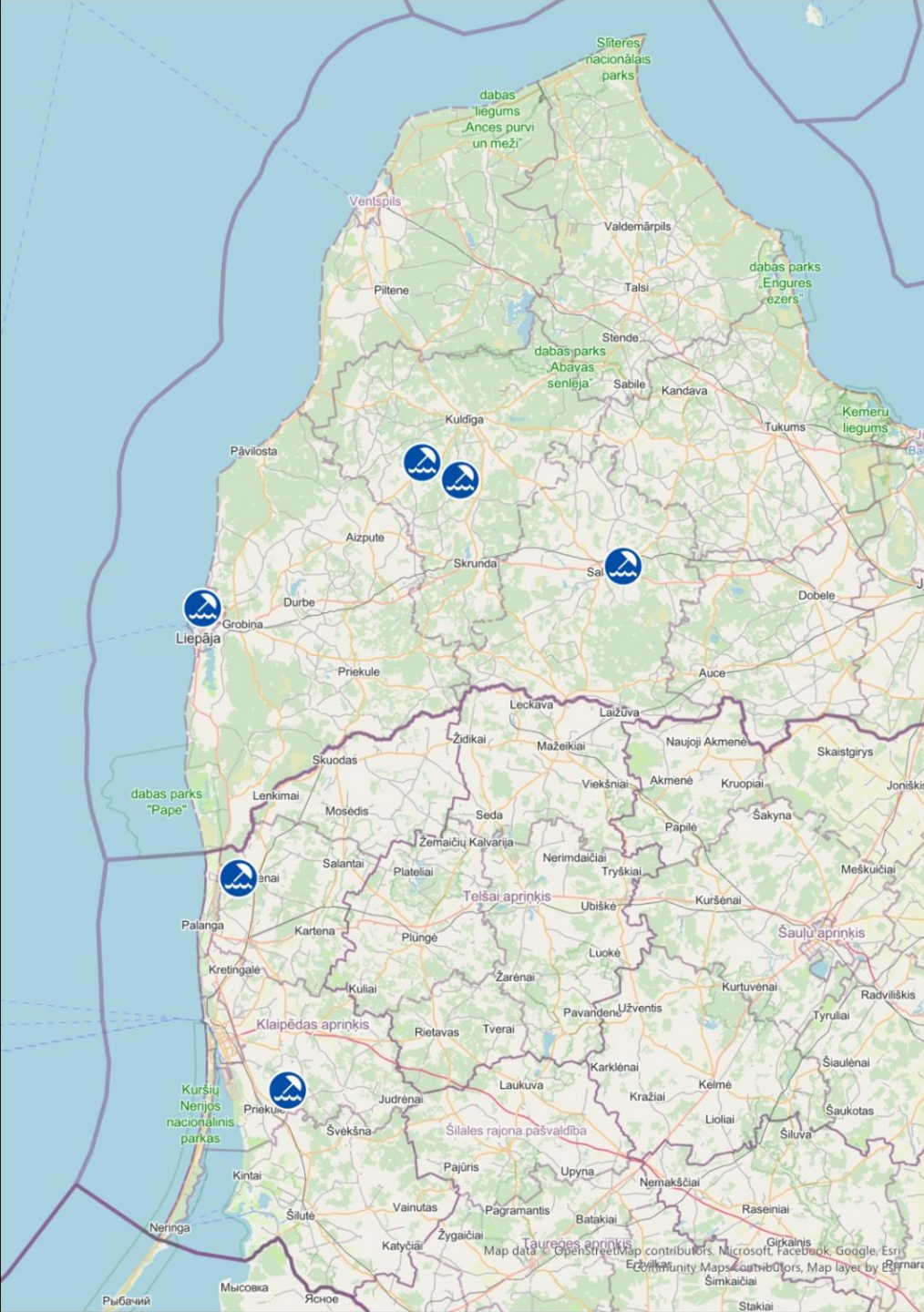
Projekta ilgums: 01.03.2024.-31.08.2026.

Kopējais projekta budžets: EUR 719 581,20, t.sk. ERAF piešķirtais finansējums projektam EUR 575 664,96



KURZEMES
PLĀNOŠANAS
REĢIONS





Labiekārtojumi pie ezeriem, ūdenskrātuvēm:

- ✓ Vilgāles ezers
- ✓ Snēpeles dīķis
- ✓ Cieceres ezers
- ✓ Beberliņu ūdenskrātuve
- ✓ Agluonas ūdenskrātuve
- ✓ Lazdininkai ūdenskrātuve

Vilgāles ezers – Kuldīgas novadā

- ✓ labiekārtots ezera krasts,
- ✓ izplauta niedru josla,
- ✓ likvidēti sausie koki un krūmi,
- ✓ pielīdzināta krasta daļa,
- ✓ uzstādīta pontona laipa un pārgērbšanās kabīne.




Vilgāles ezers – Kuldīgas novadā

PIRMS



Vilgāles ezers – Kuldīgas novadā PĒC



Snēpeles dīķis – Kuldīgas novadā

- ✓ izbūvēts grants celiņš,
- ✓ uzstādīta pontona laipa un soliņi,
- ✓ tiks uzstādīta pārgērbšanās kabīne.



Snēpeles dīķis – Kuldīgas novadā

PIRMS



Snēpeles dīķis – Kuldīgas novadā PĒC



Cieceres ezers – Saldus novadā

- ✓ ierīkota grants seguma taka no auto stāvvietas līdz ezeram,
- ✓ uzstādīta pārgērbšanās kabīne, soliņi, velonovietne, glābšanas riņķis, info stends,
- ✓ tiks uzstādīta pieejama terase.




Cieceres ezers – Saldus novadā

PIRMS



Cieceres ezers – Saldus novadā

PĒC



Beberliņu ūdenskrātuve – Liepājā

✓ uzstādīti soliņi, atkritumu urnas, pārgērbšanās kabīnes, info stendi, velonovietnes, solārās laternas, apmeklētāju plūsmas skaitītājs, ceļa norāžu zīmes.



Beberliņu ūdenskrātuve – Liepājā

PIRMS



Beberliņu ūdenskrātuve – Liepājā PĒC



Agluonas upes dīķis – Klaipēdas rajonā

✓ Ierīkota peldvieta ar soliņiem un mazās arhitektūras elementiem.



Agluonas upes dīķis – Klaipēdas rajonā

PIRMS



Agluonas upes dīķis – Klaipēdas rajonā

PĒC



Lazdininkai dīķis – Kretingas rajonā

- ✓ izveidota peldvieta,
- ✓ izbūvēti jauni pastaigu celiņi un modernizēta autostāvvietā,
- ✓ izbūvēts volejbola laukums un bērnu rotaļu laukums,
- ✓ uzstādītas lapenes un laipas.



Lazdininkai diķis – Kretingas rajonā

PIRMS



Lazdininkai diķis – Kretingas rajonā

PĒC



Lazdininkai diķis – Kretingas rajonā

PĒC



LAIVOŠANA IR LIELISKS PIEDZĪVOJUMS, JA IEVĒRO DROŠĪBU!



IZPLĀNO
WWW.UPE SOGA.LV



**MARŠRUTU,
IZKĀPŠANAS
VIETAS**



**PĀRBAUDI
LAIKA
PROGNOZI**

INFORMĒ
PAR PLĀNIEM
TUVĀKOS



ŅEM LĪDZI
PĀRTIKU, ŪDENI
UN PIRMĀS PALĪDZĪBAS
KOMPLEKTU



ATCERIES
VIENMĒR LIETOT
GLĀBSANAS VESTI



**NEŠĒDI
UZ TĀS!**



**NOKLAUSIES
INSTRUKTĀŽU**



**PĀRBAUDI
INVENTĀRU**



**GLABĀ
TELEFONU
DROŠI**

IEGAUMĒ!

ŪDENS UN
APREIBINOŠAS VIELAS
NAV SAVIENOJAMAS LIETAS



**IZVĒRTĒ SAVAS SPĒJAS
UN APKĀRTĒJO VIDI!**



Interreg



Līdzfinansē
EIROPAS SAVIENĪBA

Latvija – Lietuva

DALIES!



#UPESOGA



WWW.UPE SOGA.LV

Šī vizualizācija ir sagatavota projekta Nr. LL-00011 "Ūdens maršrutu tīkla attīstība Latvijā un Lietuvā, paplašinot pārbražu tīkuma produktu www.riverways.eu" (WaterWays) ietvaros, ko līdzfinansē Eiropas Savienības Interreg VI-A Latvijas–Lietuvas programma 2021.–2027.gadam. Par tās saturu pilnībā atbild Kurzemes plānošanas reģions un tā var neatpoguļot Eiropas Savienības viedokli.

LAIVOŠANA IR LIELISKS PIEDZĪVOJUMS, ĪPAŠI, JA LAIVO VIDEI DRAUDZĪGI!



**CIENI UN
RESPEKTĒ**

PRIVĀTĪPAŠUMS

DABAS
LIEGUMS



PIESTĀJ
TIKAI TAM
PAREDZĒTĀS
VIETĀS

GATAVO

LABIEKĀRTOTĀ ZONĀ,
DABAI DROŠĀ VEIDĀ



PIRMS DODIES –
**NODZĒS
UGUNSKURU!**

**KO ATNESI,
TO AIZNESI!**



**KĀ PAREIZI
NOKĀRTOTIES DABĀ?**



SAUDZĒ

DABU, DZĪVNIKUS
UN APKĀRTĒJO VIDI



NEPLŪC



NEBOJĀ




NESKRĀPĒ

**IEVĒRO
DISTANCI**



**KLUSUMĀ VAIRĀK
IERAUDZĪSI
UN SADZIRDĒSI**



Interreg



Līdzfinansē
EIROPAS SAVIENĪBA

Latvija – Lietuva

DALIES!



#UPESOGA



WWW.UPE SOGA.LV

Šī vizualizācija ir sagatavota projekta Nr. LL-00011 "Ūdens maršrutu tīkla attīstība Latvijā un Lietuvā, paplašinot pārbražu tīkuma produktu www.riverways.eu" (WaterWays) ietvaros, ko līdzfinansē Eiropas Savienības Interreg VI-A Latvijas–Lietuvas programma 2021.–2027.gadam. Par tās saturu pilnībā atbild Kurzemes plānošanas reģions un tā var neatpoguļot Eiropas Savienības viedokli.



www.upesoga.lv



www.riverways.eu



www.upesezerai.lt



www.seikleveel.ee

Upes oga

JAUNUMI MARŠRUTI DISKUSIJAS NODERĪGI PAR PROJEKTU LAT

	Ahja Ahjas upe	62 km 3 d
	Svēte Jēkabnieki - Jelgava	21 km 1 d
	Mēmele Kraši - Skaistkalne	30 km 0 d
	Bārta Latvijas / Lietuvas robeža - Upekrasti, Nica	39 km 2 d
	Gauja Lejasciems (M) - Vireši (Q)	39 km 2 d
	Võhandu Lēvi hidroelektrostacijas kanāls-Reo tilts	13 km 0 d
	Abava Renda (G) - Lielais Nabes ezers (H, I)	41 km 0 d
	Irbe Rindas ciems (B) - jūra (F)	39 km 2 d
	Brasla Rožkalni (F) - Ieteka Gaujā (H)	18 km 1 d
	Põltsamaa Rutikvere (G) - Põltsamaa (K)	22 km 0 d

Upes oga

2265 followers

Follow Page Share

Upes oga

Meklēt Iestafijumi LV

Sākums Upes un kanāli Ezeri Jūra Laivu nomas operatori Piedāvājumi no operatoriem Noderīgi

Atklāj savu nākamo galamērķi!

Iepazīsti skaistākās Latvijas, Igaunijas un Lietuvas ūdenstilpes – no rāmiem ezeriem un līkumotām upēm līdz majestātiskajai Baltijas jūrai. Atrodi vietu atpūtai, piedāvājumiem un dabas baudīšanai!

Upes
Laivo un izbaudi upju mieru!

Ezeri
Atrodi savu ideālo vietu makšķerēšanai un peldēm!

Jūra
Atklāj piekrastes burvību un smilšainās pludmales!

Rādīt pilnu karti
Pāri visus ūdeņus vienuviet!

Interreg Co-funded by the European Union
Latvia – Lithuania

Vairāk kā 110 upes Latvijā, Lietuvā, Igaunijā

The screenshot displays the 'Upes oga' website interface. On the left, there is a search bar with the text 'Meklēt upi' and a blue search button. Below the search bar are three featured river cards, each with a photograph and key details:

- Pedeli River:** Located in Igaunija, 31 km long, categorized as 'Sezona'. The photo shows a golf course with a river in the background.
- Mērsraga kanāls:** Located in Latvia (Kurzeme, Talsi), 4 km long, categorized as 'Sezo'. The photo shows a bridge over a river.
- Vecgauja:** Located in Latvia (Vidzeme, Carnikava), 3.4 km long, categorized as 'Sezo'. The photo shows a boat on a river.

On the right side of the screenshot is a map of the Baltic region, showing Latvia, Lithuania, and Estonia. The map is densely populated with green icons representing rivers, each accompanied by a small orange circle. Major cities like Tallinn, Tartu, Riga, and Vilnius are labeled. The map also shows geographical features like Saaremaa and various lakes.



Atpakaļ

Latvija Kurzeme Saldus Skrunda 57.

Ciecere

Kurzeme - Venta - Cieceres ezers

3 dienas



Apraksts

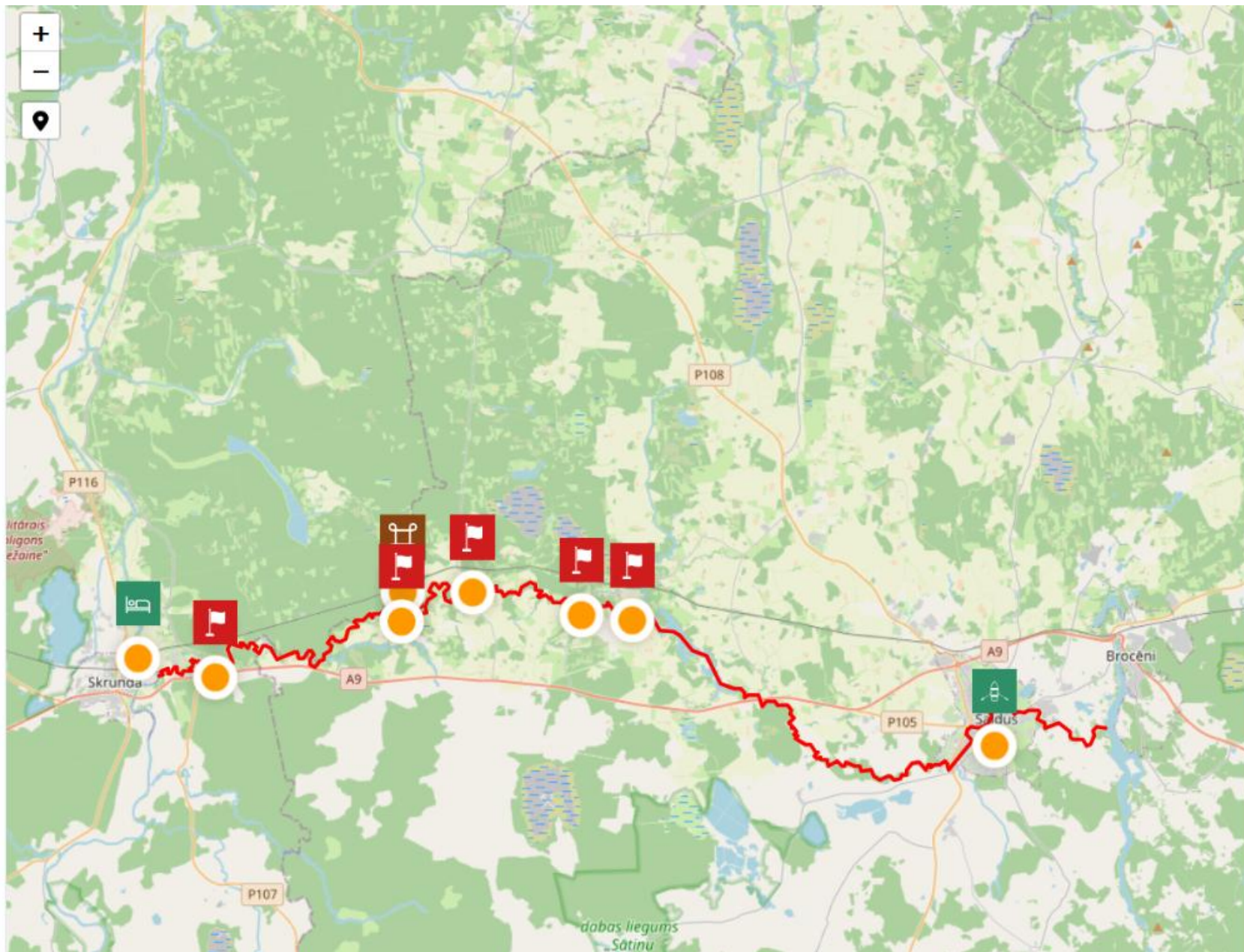
Maršruti

Vietas


Laivu noma


Ievēro!

Cieceres upe būs patīkams pārsteigums pavasara laivojumu cienītājiem, mazliet atgādina Rīvu (augstie krasti) un kaut kas no Braslas (krācītes, kas seko viena pēc otras). Laivojama tikai pie augsta ūdens līmeņa - rudenos, pavasaros. Ir zināms, ka Pakuļu HES mēdz aizvērt slūžas ap 8.00 no rīta, tā rezultātā ūdens līmenis upē sāk pakāpeniski kristies.




Maršruti – apraksts, vietas, laivu noma, levēro!



28 km  Bez ledus











Pakuļu tilts - Kušaiņi

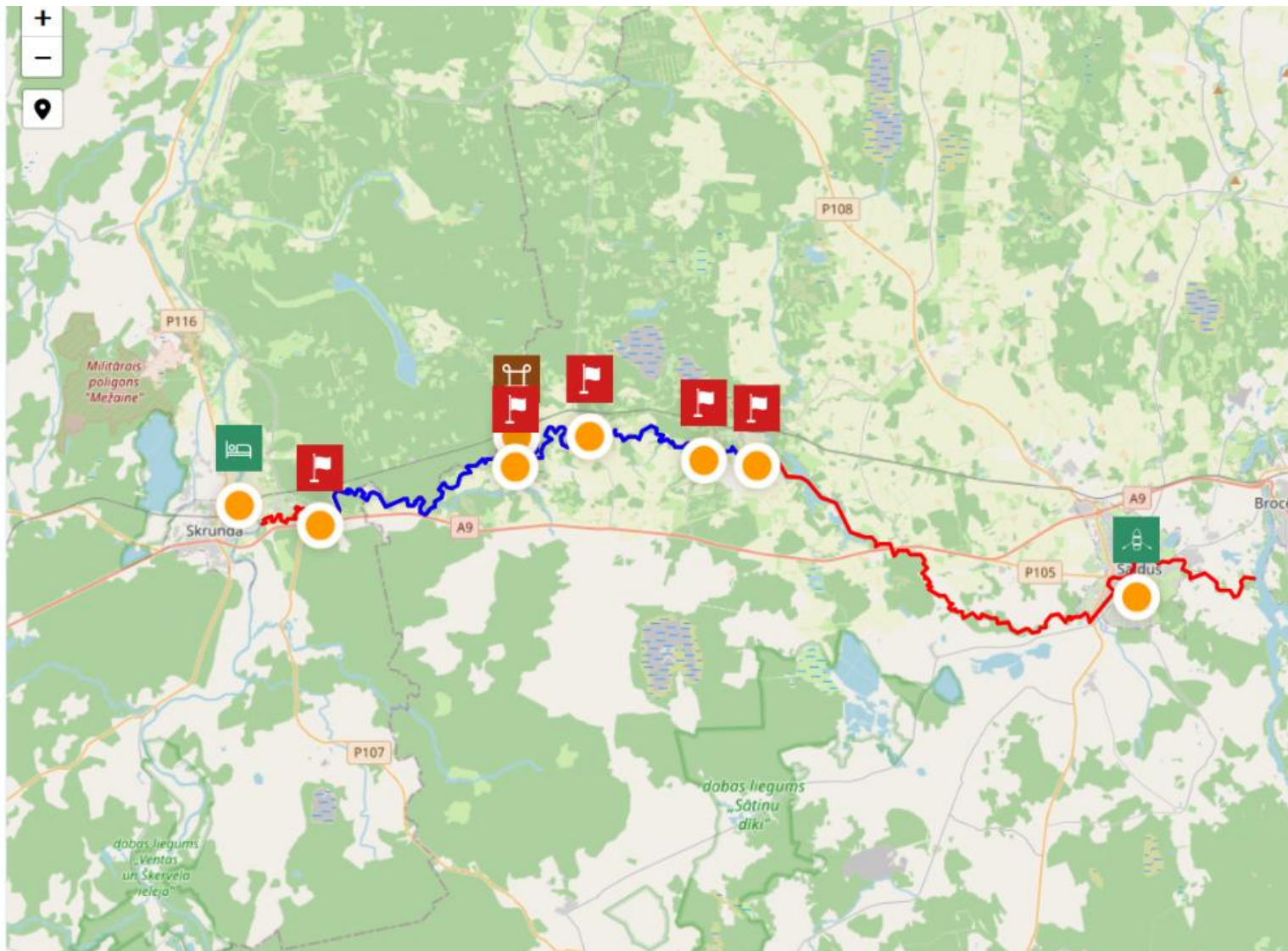
Pakuļu HES - Kušaiņi

 1 diena



Apraksts **Vietas** Laivu noma Ievēro!

-   Pakuļu HES
-   Dzelzceļa stacija "Airīte"
-   Lašupes tilts
-   Braņķu tilts
-   Airītes tilts





Skrunda

Ventspils

176.5 km

Bez ledus

Venta

Lietuva - Kuršēni - Kuldīga - Ventspils - Baltijas jūra

4 dienas



Apraksts

Maršruti

Vietas

Laivu noma

Ievēro!



31.9 km

2 dienas

Bez ledus

Nīgrande - Skrunda



44.3 km

2 dienas

Bez ledus

LT/LV robeža - Skrunda



Laivu nomu operatori - vairāk kā 300 Latvijā, Lietuvā, Igaunijā



Sākums Upes un kanāli Ezeri Jūra Laivu nomas operatori Piedāvājumi no operatoriem Noderīgi

nomas nosacījumiem.



2airi

info@2airi.lv
+371 22066443

Aprīkojums nomā: kanoe, SUP, kajaks

Valsts: Latvija

Valodas:



@Piedzivojumi.lv

info@piedzivojumi.lv
+371 29343132

Aprīkojums nomā: kanoe, SUP, ūdens velosipēds - katamarāns, kajaks, ūdens velosipēds

Valsts: Latvija

Valodas:



ARlaivu.lv

info@arlaivu.lv
+371 27127638

Aprīkojums nomā: kanoe, kajaks

Valsts: Latvija

Valodas:



Filtrēt pēc

Laivu noma, upe, kanāls, ezers vai jūra

Laivas veidi

Tukšs

Valoda

Tukšs

Valsts

Latvija

Reģioni (vispirms izvēlies valsti!)

Kurzeme

Laivu transportēšana / piegāde

Nofiltrēt filtrus



Sākums Upes un kanāli Ezeri Jūra Laivu nomas operatori Piedāvājumi no operatoriem Noderīgi

Ventas

Kajak, kanoe un gumijas laivu, kā arī SUP dēļu noma. Maršruti pa Ventas un Cieceres upēm. Atpūtas māja, telšu vietas, pirts, balža. Automašīnu un treileru stāvvietas, velosipēdu noma

Upes un maršruti: Ciecere, Venta

+371 29133570

jan.jaunzems@gmail.com

Valoda:



Aprīkojuma noma



kanoe



airu laiva



SUP



kajaks

Ezeri - vairāk kā 450 Latvijā, Lietuvā un Igaunijā



Meklēt ezeru



Latvija

Odzianas ezers



Igaunija

Põlvamaa

Lake Kiidjärve



Igaunija

Põlvamaa

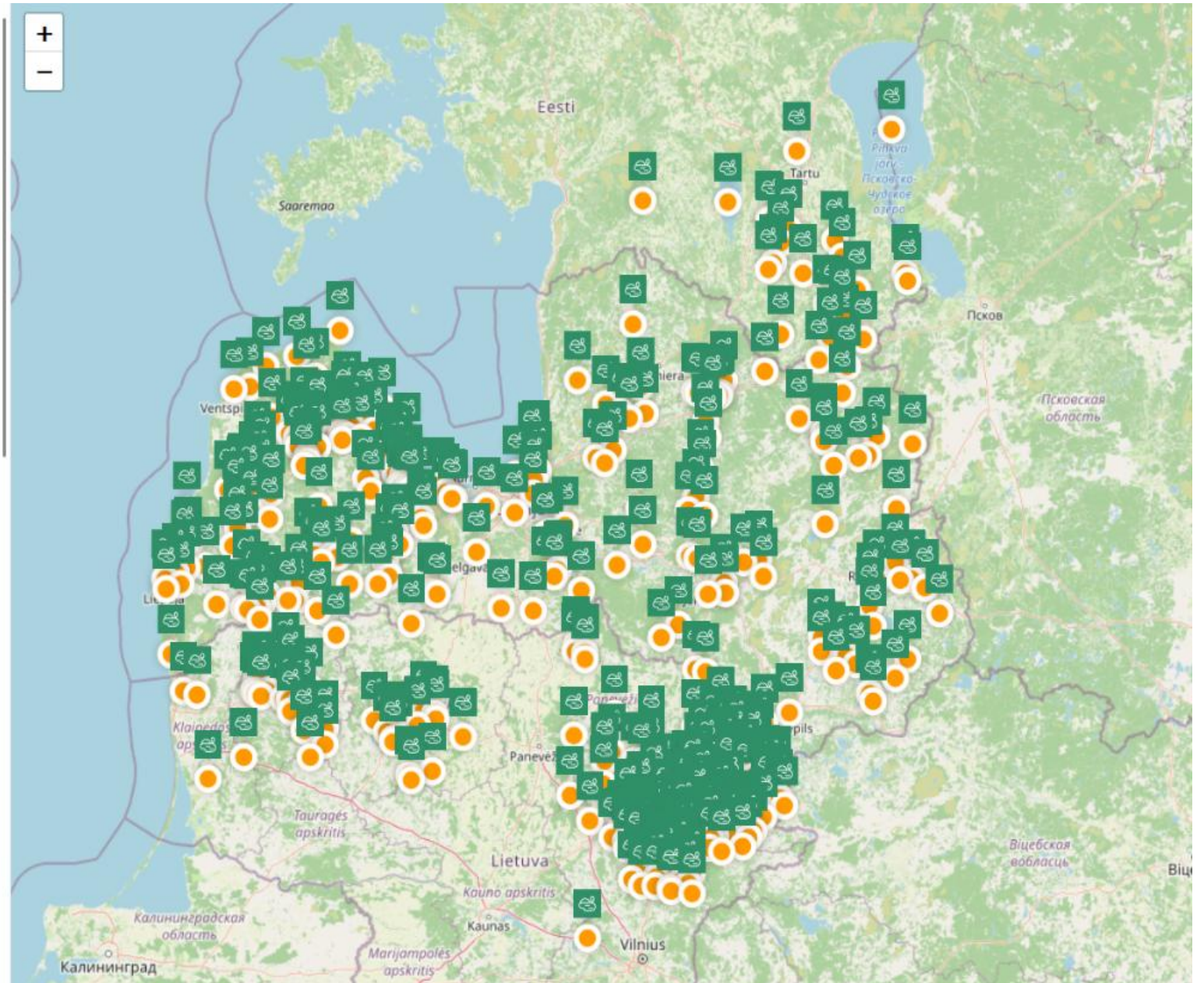
Lake Kanepi Palojärv



Igaunija

Võrumaa

Lake Paidra



Atpakaļ

Latvija Kurzeme Saldus

Remtes ezers



Apraksts

Vietas

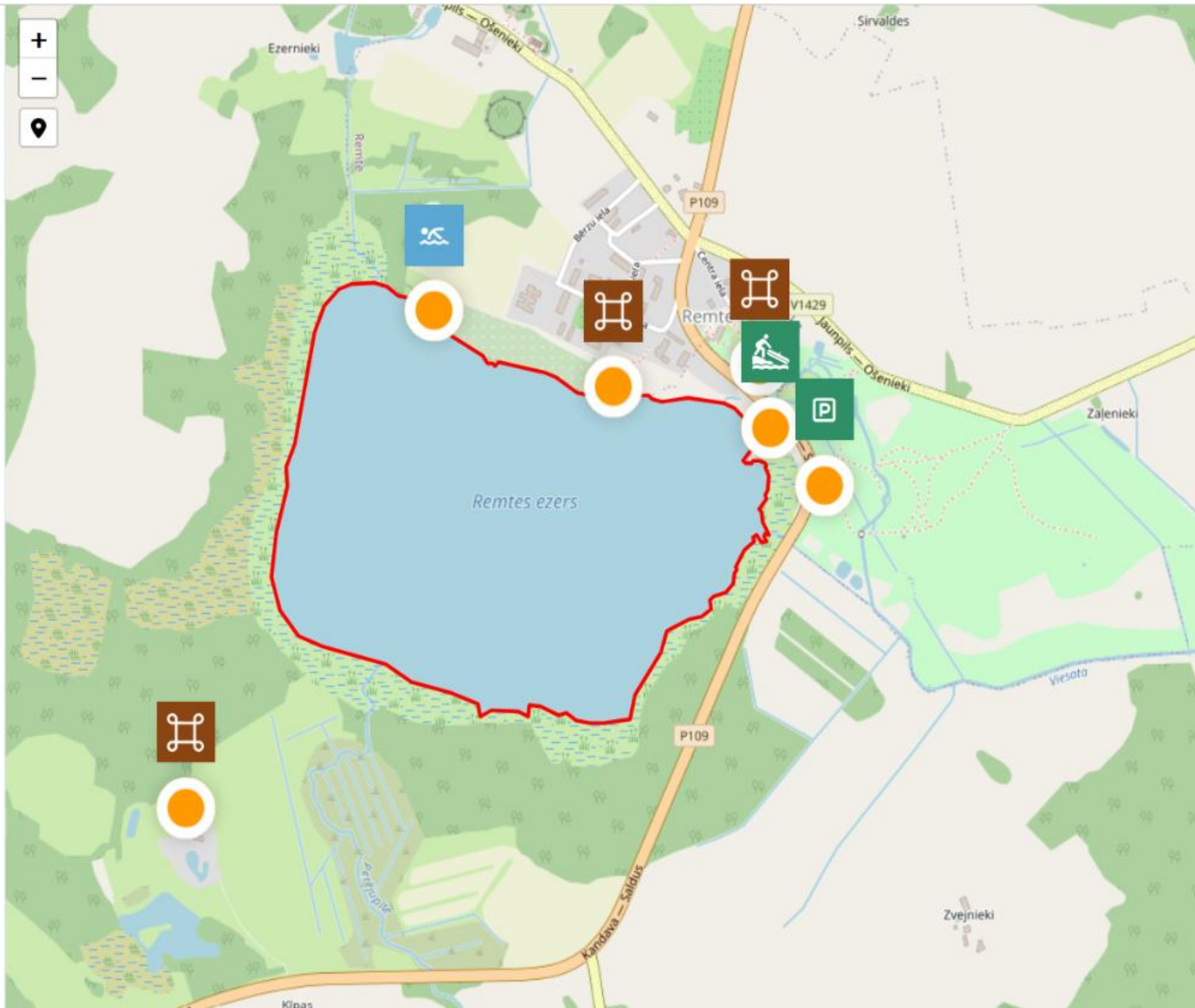
Laivu noma

Ievēro!

Ezers atrodas Remtes pagastā. Ezera ziemeļu krastā - Remtes muiža un parks. Jūlijā te tiek svinēti Remtes rožu svētki, bet septembrī - Baltu vienības diena.

Aktīvās atpūtas iespējas:

- Ziemeļaustrumu piekrastē privāta **peldvieta (pie Peldu torņa)**
- publiska peldvieta ar volejbola laukumu
- Ir **laivu ielaišanas vieta, laivu nomu** izbraucieniem pa ezeru nodrošina laivu nomas pakalpojuma sniedzēji, ko var apskatīt sadaļā "Laivu noma"!
- Ezerā **atļauts makšķerēt**, un tajā mīt līdaka, asaris, rauda, līnis.



Atpakaļ

Latvija Kurzeme Saldus

Sātiņu-Sesiles ūdenskrātuve



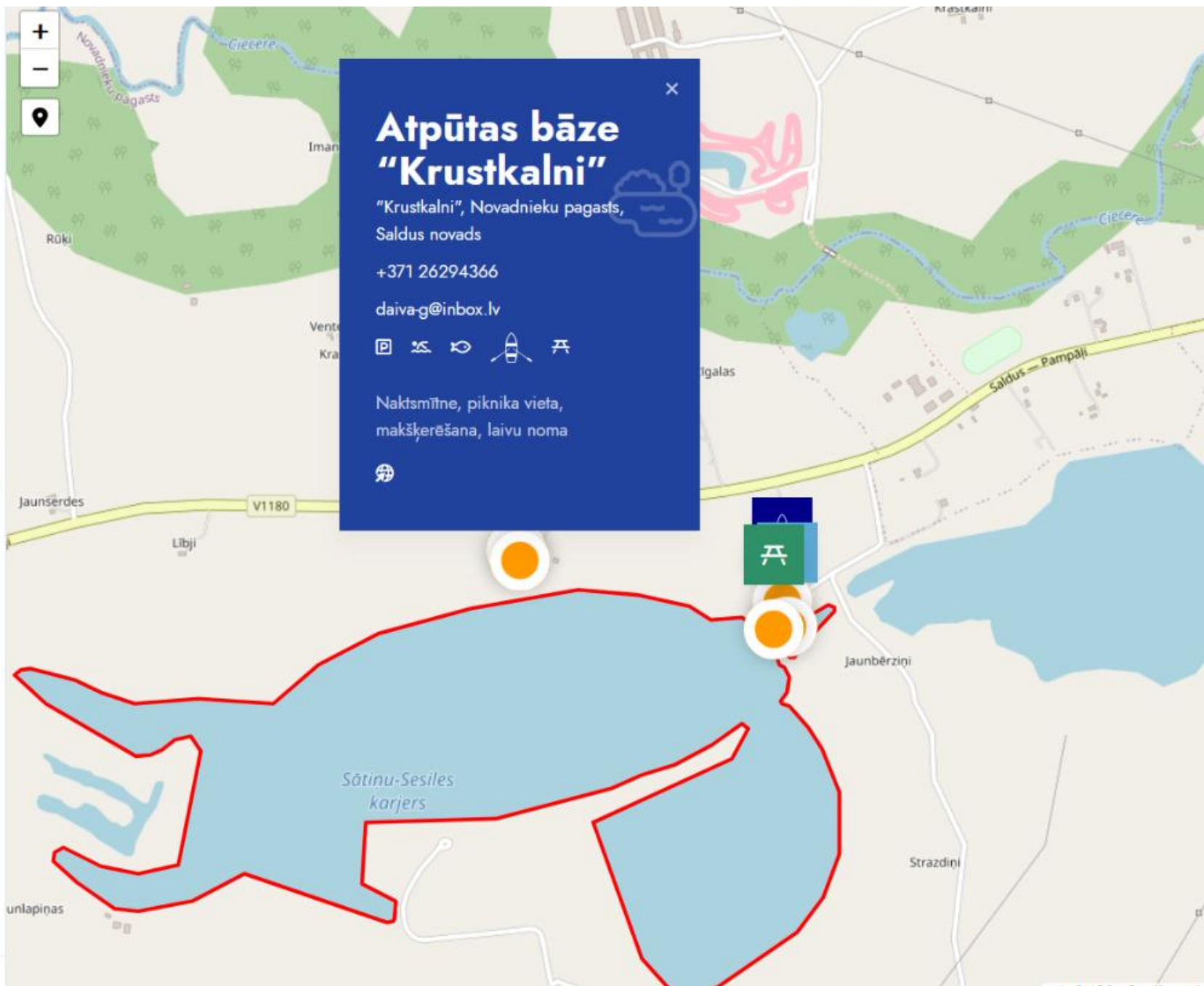
Apraksts

Vietas

Laivu noma

Ievēro!

- Atpūtas vieta**
- Atpūtas bāze "Krustkalni"**
- Wakepark Saldus**
- Peldvieta**



Pieredzes apmaiņas vizītes Latvijā un Lietuvā

Organizēta Lietuvas tūrisma uzņēmēju un tūrisma speciālistu pieredzes apmaiņas vizīte Kurzemē, kā arī Kurzemes ūdenstūrisma pakalpojumu sniedzēju un tūrisma speciālistu vizīte Lietuvā.



Semināri upesoga.lv un ūdenstūrisma popularizēšanai

Organizēti semināri Kurzemē, Zemgalē, Latgalē un Sēlijā ar mērķi popularizēt www.upesoga.lv, veicināt ūdenstūrisma attīstību, uzlabot drošības aspektus un veidot ciešāku sadarbību starp nozares pārstāvjiem.



Tuvākie projekta pasākumi



Interreg  Co-funded by the European Union
Latvia – Lithuania

INTERNATIONAL CONFERENCE

“From Rivers to Lakes:
Water Tourism
Opportunities & Experiences
in Latvia and Lithuania”



MEDIJU PĀRSTĀVJU VIZĪTE **SALDUS NOVADĀ**

 **KAD: 2026. GADA 3. JŪNIJĀ**

- **SALDUS EZERS**
- **WAKEPARK SALDUS SĀTIŅOS**
- **SIA "SPORTIVE" BROČĒNOS**
- **CIECĒRES EZERS**
- **KUGĪTIS "ZEZER"**
- **DĀRZA PAVILJONS**

Interreg  Līdzfinansē EIROPAS SAVIENĪBA
Latvija – Lietuva
WaterWays

 KURZEMES PLĀNOŠANAS REĢIONS

 TIKS

26.-27.maijs Dreverna, Klaipēdas rajons

Mūsmāju speciālizlaidums "Pie ūdeņiem", 25 000 tirāža



Tīmekļvietnes upesoga.lv publicitātes kampaņa - jūnijā

Demonstrēt atpūtas pie ūdens dažādību:

Laivošana upēs

Supošana ezeros

Atpūta pie ezeriem

- ❖ Komunikācija sociālajos medijos
- ❖ Reklāma *Google+Meta*
- ❖ Reklāma reģionālajos medijos
- ❖ *Influenceru* piesaiste
- ❖ Reklāma radio

Atklāj savu nākamo galamērķi!

Iepazīsti skaistākās Latvijas, Igaunijas un Lietuvas ūdenstilpes – no rāmiem ezeriem un līkumotām upēm līdz majestātiskajai Baltijas jūrai. Atrodi vietu atpūtai, piedzīvojumiem un dabas baudīšanai!

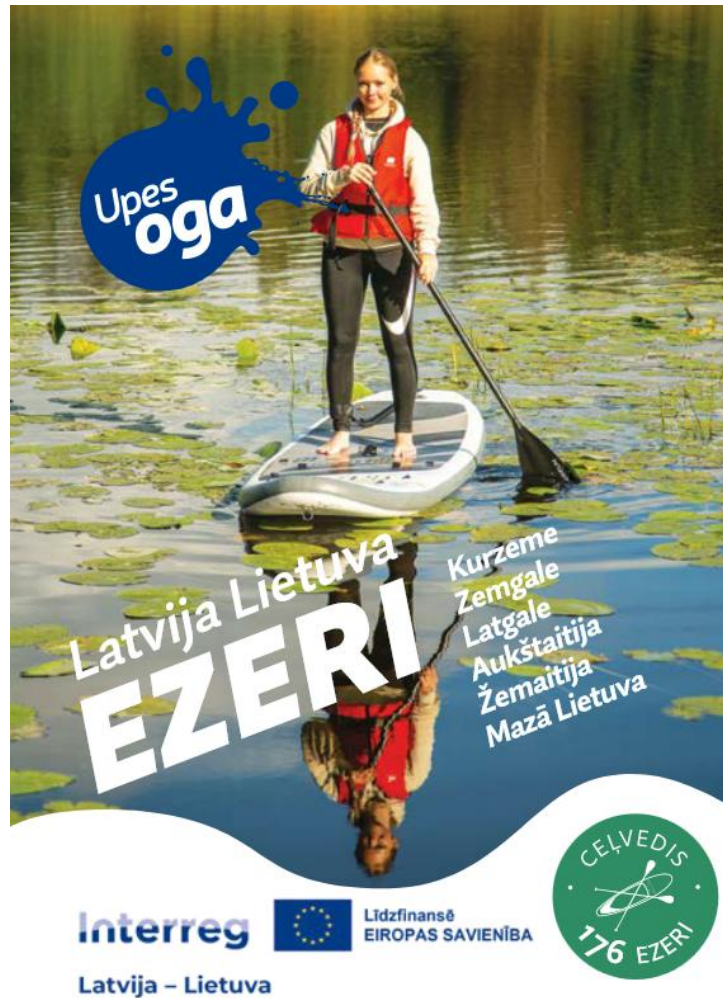
- Upes**
Laivo un izbaudi upju mieru!
- Ezeri**
Atrodi savu ideālo vietu makšķerēšanai un peldēm!
- Jūra**
Atklāj piekrastes burvību un smilšainās pludmales!
- Rādīt pilnū karti**
Pēti visus ūdeņus vienuviet!

Interreg  Līdzfinansē EIROPAS SAVIENĪBA

Latvija – Lietuva

Ezeru ceļvedis 7142 LV, 5000 ENG, 5000 LT valodās

Šajā ceļvedī apkopoti 176 ezeri. Katra ezera aprakstā - idejas aktīvai atpūtai, tuvākās apskates vietas un naktsmītnes ezera apkaimē.



Saldus ezers

Atrašanās vieta: Saldus
GPS: 56.646100, 22.510179

Saldus ezers ir Saldus pilsētas sirds – vieta, kur daba un atpūta savijas ar pilsētas skatiem vienotā rītnā. Šis ezers ir iecienīts galamērķis gan vietējiem, gan viesiem. Pie ezera ir labiekārta peldvieta ar volejbola un bērna rotaļlaukumiem, laivu ielašanas vieta, pārjērbānās kabīnes un plašs stāvlaukums.

Saldus ezera apkārtnē atskāj arī bagātīgu kultūras un vēstures mantojumu. Tieši šeit stiepjas Saldus pilskalns un Bilju kalna izvietotās vides objekts "Saldus" ar skatu uz ezeru. No vides objekta pa taku var nokļūt līdz pilskalam un tā pakāji izbūvēti jaunajai pludmales, kur izveidotas arī koka laipas pastaigām, pomoni, platformas un zvilni nestrādājošā atpūta, laivu piestātni, kā arī bērnu rotaļu zona. Koka laipa jāpārsien savienojot abas ezera pludmales, ļaujot ērti un ātri nokļūt sveiktajā atpūtas zonā. Ja viesojes augustā, nepalaid garām Saldus ezera koncertu – pasākumu, kas piepilda ezeram ar mūziku, gaismām un svētku sajūtu.

Par atpūtas iespējām Saldū un apkārtnē uzzināt var Saldus tūrisma informācijas centrā Striņu ielā 3 (+371 69807443).

SALDUS

59 Saldus ezers



Atrašanās vieta: Saldus
GPS: 56.646100, 22.510179

Saldus ezers ir Saldus pilsētas sirds – vieta, kur daba un atpūta savijas ar pilsētas skatiem vienotā rītnā. Šis ezers ir iecienīts galamērķis gan vietējiem, gan viesiem. Pie ezera ir labiekārta peldvieta ar volejbola un bērna rotaļlaukumiem, laivu ielašanas vieta, pārjērbānās kabīnes un plašs stāvlaukums.

Saldus ezera apkārtnē atskāj arī bagātīgu kultūras un vēstures mantojumu. Tieši šeit stiepjas Saldus pilskalns un Bilju kalna izvietotās vides objekts "Saldus" ar skatu uz ezeru. No vides objekta pa taku var nokļūt līdz pilskalam un tā pakāji izbūvēti jaunajai pludmales, kur izveidotas arī koka laipas pastaigām, pomoni, platformas un zvilni nestrādājošā atpūta, laivu piestātni, kā arī bērnu rotaļu zona. Koka laipa jāpārsien savienojot abas ezera pludmales, ļaujot ērti un ātri nokļūt sveiktajā atpūtas zonā. Ja viesojes augustā, nepalaid garām Saldus ezera koncertu – pasākumu, kas piepilda ezeram ar mūziku, gaismām un svētku sajūtu.

Par atpūtas iespējām Saldū un apkārtnē uzzināt var Saldus tūrisma informācijas centrā Striņu ielā 3 (+371 69807443).



Foto: Jānis Rīpjis

AKTĪVĀ ATPŪTA

SIA "Aizars" – īpašnieks vienoties piedāvā laivu, SUP dēļu, ideremvelspiedu nomu ar piegādi uz ezeru, +371 2208800a, +371 2942884, aizesars@box.lv

Brocīnu SUP/SAL SUP

īpašnieks vienoties, SUP dēļu nomu ar piegādi uz ezeru, +371 26665671, +371 2777255, salussup@gmail.com

IEPAZĪSTI EZERA APKĀRTNĪ

Saldus pilskalns (2–15 m augsts)
 Vides objekts – uzraksts "Saldus"
 Bilju kalna ar skatu uz Saldus ezeru

NAKTSMĪTNE EZERA TUVUMĀ

Kempings "Ogriņi" – kempingam pieejams elektrības pieslēgums, ideremvels, iespēja pieslēgties kanalizācijai. Supiem draudzīgs kempings (+371 2954577, +371 2977604)

SEKO LĪDZI SALDUS NOVADA PASĀKUMU KALENDĀRAM!

Saldus ezera koncerts (augustā)

Saturs

Ikonu skaidrojums	6
Ievads	7
Noderīgi	8
KURZEME	12
1 Liepājas ezers	14
2 Grobiņas dzirnavu dīķis	15
3 Papes ezers	16
4 Pēterīške	17
5 Dēseles dzirnavu ezers	17

25 Dzilonis un Mežmuļas ezers	30
26 Zīliņu dzirnavezers	30
27 Būšnieku ezers	31
28 Puzes ezers	32
29 Lakšezers	32
30 Tirukšezers	33
31 Spāres ezers	33
32 Gulbiņu ezers	34
33 Mordangas ezers	35
34 Usmas ezers	36
35 Pāces dīķis	39
36 Dundagas dīķis	39
37 Sasmakas ezers	40

SALDUS NOVADS

60 Sātiņu-Sesiles ūdenskrātuve



Atrašanās vieta: Novadnieku pagasts, Saldus novads
GPS: 56.646100, 22.431795

Sātiņu-Sesiles ūdenskrātuve atrodas samērā tuvu Saldum un ir viena no iecienītākajām atpūtas vietām Saldus novadā. Ik vasaru šeit notiek arī ūdenskrātuves svētki, kas nosaukti par Okeiņa svētkiem.

IEPAZĪSTI EZERA APKĀRTNĪ

Pie Grebziņnieku dīķā – Sātiņu putnu vērošanas tornis (9,8 m)

61 Pakuļu ūdenskrātuve

Atrašanās vieta: Zirņu un Lutriņu pagasts, Saldus novads
GPS: 56.687034, 22.36642

Pakuļu ūdenskrātuve atrodas Zirņu un Lutriņu pagastā, un pamatā to ir iecienījis makšķermeļi. Te pieejama laivu ielašanas vieta, bet ezera krastos vienas sagādā arī vairākas mīļas naktsmītnes, kur pieejama laivu un SUP dēļu nomu, nodrošinot pilnvērtīgu atpūtu pie ūdens.

AKTĪVĀ ATPŪTA

Laivu ielašanas vieta ļaivotājām vai makšķermeļiem.
 Laivu ielašanas vieta var nokļūt braucot no Saldus pa Aģ šoseju un 650 m pēc Cieceres upes šķērsošanas nogriežoties pa labi un pirmajā ceļā vēlreiz uz labi.

IEPAZĪSTI EZERA APKĀRTNĪ

Lauku sēta "Ziņi" – kīno, foto vēstures ekspozīcija, strausu, laivu un golvu apkalot, +371 2945789, zaks@box.lv

Bukupes trīspakāpu ūdenskrātuve (0,2-0,2 un 0,2 m) – atrodas privātparšā, taču pieejams pa apmeklētājiem izveidotu taku



SEKO LĪDZI SALDUS NOVADA PASĀKUMU KALENDĀRAM!

Okeiņa svētki (jūnijā/jūlijā)



Foto: Andrejs Sergejevs



NAKTSMĪTNE EZERA TUVUMĀ

Viesu nams "Aklēri" – naktsmītnes, laivu, ideremvelspiedu un SUP dēļu nomu, +371 2942884

Brīvdienas māja "Brekši"

– naktsmītnes, laivu un SUP dēļu nomu, +371 2945117

Brīvdienas māja "Lalape"

– naktsmītnes un laivu nomu, +371 2668960

NĒM VĒRĀ!
 Papildus mākslēšanas karti nepieciešama arī licenču, kas ir iegādājama Saldus Tūrisma informācijas centrā Striņu ielā 3 vai www.mezapoc.lv

PROJEKTA MĒRKIS: Veicināt ūdenstūrismu Latvijā un Igaunijā, paplašinot mājaslapu www.upesoga.lv un attīstot inovatīvus risinājumus upju, ezeru un citu ūdenstilpju piekļūšanai un izmantošanai, maršrutu iun produktu izveidei un pielāgošanai visām tūristu grupām (t.sk. cilvēkiem ar invaliditāti, senioriem, ģimenēm ar bērniem u.c.), vienlaikus nodrošinot ilgtspējīgus infrastruktūras risinājumus, kas palīdz kontrolēt un samazināt atpūtas aktivitāšu antropogēno ietekmi uz dabu.

01.09.2024 – 31.08.2027

KPR budžets: 220 186,50EUR

Vadošais partneris: KPR

Nozīmīgākās aktivitātes un rezultāti 2025.gadā:

- Noorganizēts Hakatons "Ripple Effect" Vidzemē (27.-28.02.25. Valmierā)
- Noorganizēta pieredzes apmaiņas vizīte Somijā (3.-7.11.2026.; 19 pašvaldību un organizāciju pārstāvji)
- Apsekojamo upju, ezeru, ūdenstilpņu, maršrutu un pieejas vietu saraksta sagatavošana un apsekojumu īstenošana, tostarp vides pieejamības
- mapeirons.eu un riverways.eu papildināšana ar pieejamajām ūdenstilpnēm

Plānotie rezultāti 2026.gadā:

- Izstrādāt Inovatīvo risinājumu vadlīniju dizainu
- Sagatavot ūdenstūrisma ceļvedi
- Noorganizēt Ūdenstūrisma operatoru apmācības





KURZEMES
PLĀNOŠANAS
REĢIONS



**Paldies par
uzmanību!**

Aiga Meri

Tālrunis +371 29 483 674

aiga.meri@kurzemesregions.lv

riverways@kurzemesregions.lv